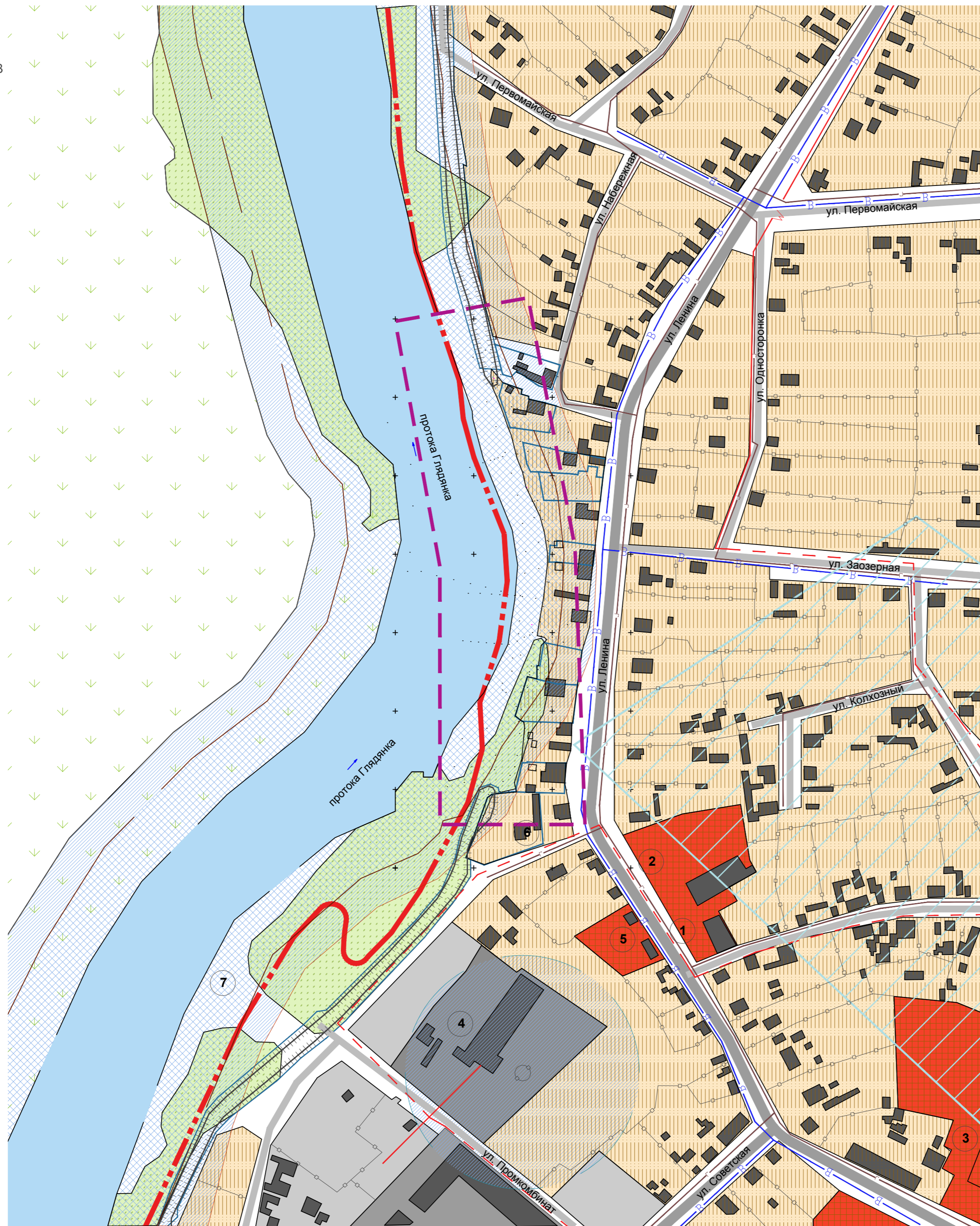
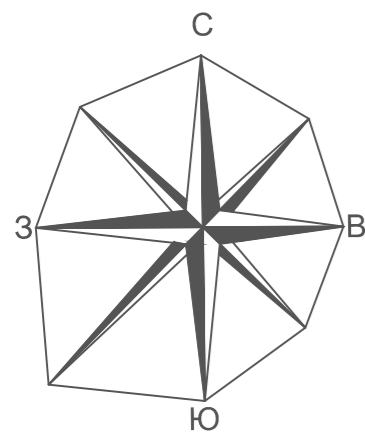


УСЛОВНЫЕ ОБОЗНАЧЕНИЯ:

- ГРАНИЦЫ сельских поселений
- ЗОНЫ**
- прибрежная защитная
- водоохранные
- санитарно-защитные
- санитарный разрыв от автомагистрали
- ИНЖЕНЕРНЫЕ КОММУНИКАЦИИ**
- ЛЭП
- водопровод
- ИНЖЕНЕРНЫЕ СООРУЖЕНИЯ И ОБЪЕКТЫ**
- дороги
- плотина
- водоотводной канал
- Граница проектирования. Западный участок
- Граница проектирования. Северо-западный участок
- Граница проектирования. Южный участок

- ТЕРРИТОРИИ жилой застройки**
- проект. II очередь
- проект. I очередь
- сущ.
- общественных центров
- производственные/коммунально-складские
- лесных массивов
- озеленения и благоустройства
- территория питомника ценных пород деревьев
- территория оздоровительной базы отдыха
- водоемов
- сельскохозяйственных угодий
- свалок ТБО
- кладбищ
- заболочиваемые
- жилые, подлежащие выносу из санитарно-защитной и водоохранной зон
- луга

54-16-ПП.ПМ					
<i>Водозащитные дамбы сопряжения с Северо-западным, Южным и Западным участками существующих водозащитных дамб комплекса инженерной защиты от паводка на реке Тобол село Глядянское в селе Глядянское Притобольного района Курганской области</i>					
<i>Изм.</i>	<i>Кол.уч.</i>	<i>Лист</i>	<i>№ док.</i>	<i>Подп.</i>	<i>Дата</i>
Разработал	Плашинов				
Проверил	Романов				
Заказчик: "Администрация Глядянского сельсовета"				Стадия	Лист
				ПП	1
				Листов	19
Схема расположения элемента планировочной структуры.				ООО «ГИС-сервис»	
М1:10000					
<i>Н. контр.</i>	Романов				
ГИП	Плашинов				



Условные обозначения

- Граница проектирования
- Граница земельных участков в соответствии с кадастровым делением
- Граница населенного пункта
- Существующая индивидуальная застройка
- Существующая индивидуальная застройка
- Производственно/коммунально-складские территории

- Дороги с твердым покрытием
- Грунтовые дороги
- Существующий участок дамбы
- Леса
- Луга
- Водные объекты

Зоны

- Водоохранная
- Прибрежная защитная
- Зона охраны памятников истории и археологии

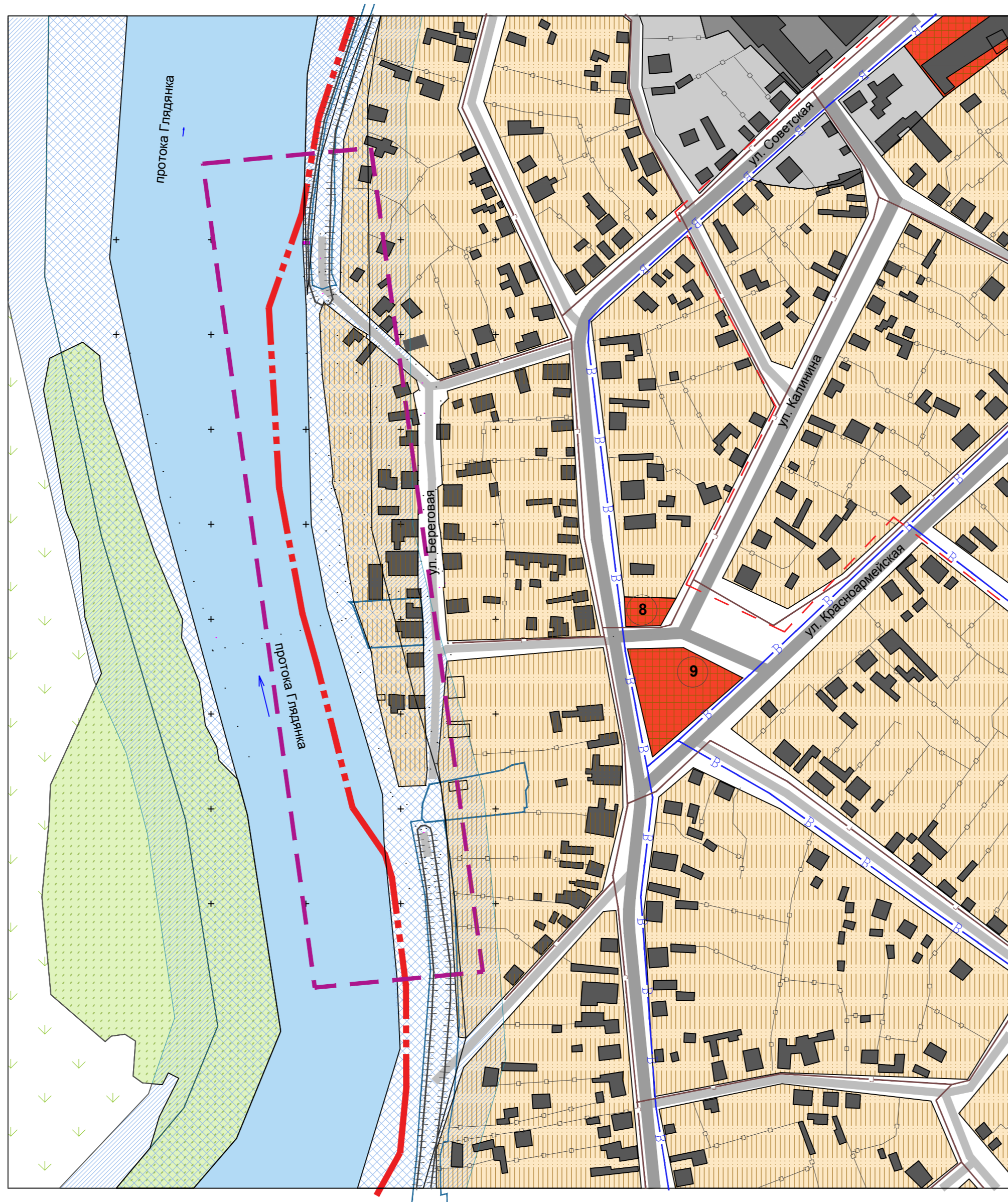
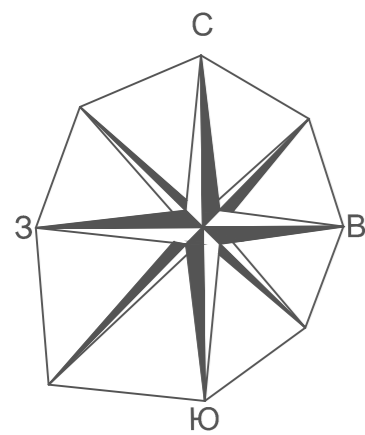
Сети

- | | | |
|------|-----------|-------------|
| Сущ. | Перспект. | |
| | | Водопровод |
| | | Газопровод |
| | | Электросети |

Экспликация

1. Пожарная часть
2. Военкомат
3. Школа
4. Хлебопекарня (недейств.)
5. Санэпидемстанция
6. Отделение Росгосстрах
7. пляж

54-16-ПП.ПМ					
Водозащитные дамбы сопряжения с Северо-западным, Южным и Западным участками существующих воздзащитных дамб комплекса инженерной защиты от паводка на реке Тобол село Глядянское в селе Глядянское Притобольного района Курганской области					
Изм.	Кол.уч.	Лист	№ док.	Подп.	Дата
Разработал	Плашиннов				
Проверил	Романов				
Заказчик: "Администрация Глядянского сельсовета"				Стадия	Лист
				ПП	2
Н. контр. Романов				ООО «ГИС-сервис»	
ГИП Плашиннов				Схема использования территории в период подготовки проекта планировки (Опорный план). Северо-западный участок. М1:2000	



Условные обозначения

- Граница проектирования
- Граница земельных участков в соответствии с кадастровым делением
- Граница населенного пункта
- Существующая индивидуальная застройка
- Существующая индивидуальная застройка
- Производственно/коммунально-складские территории

- Дороги с твердым покрытием
- Грунтовые дороги
- Существующий участок дамбы
- Леса
- Луга
- Водные объекты

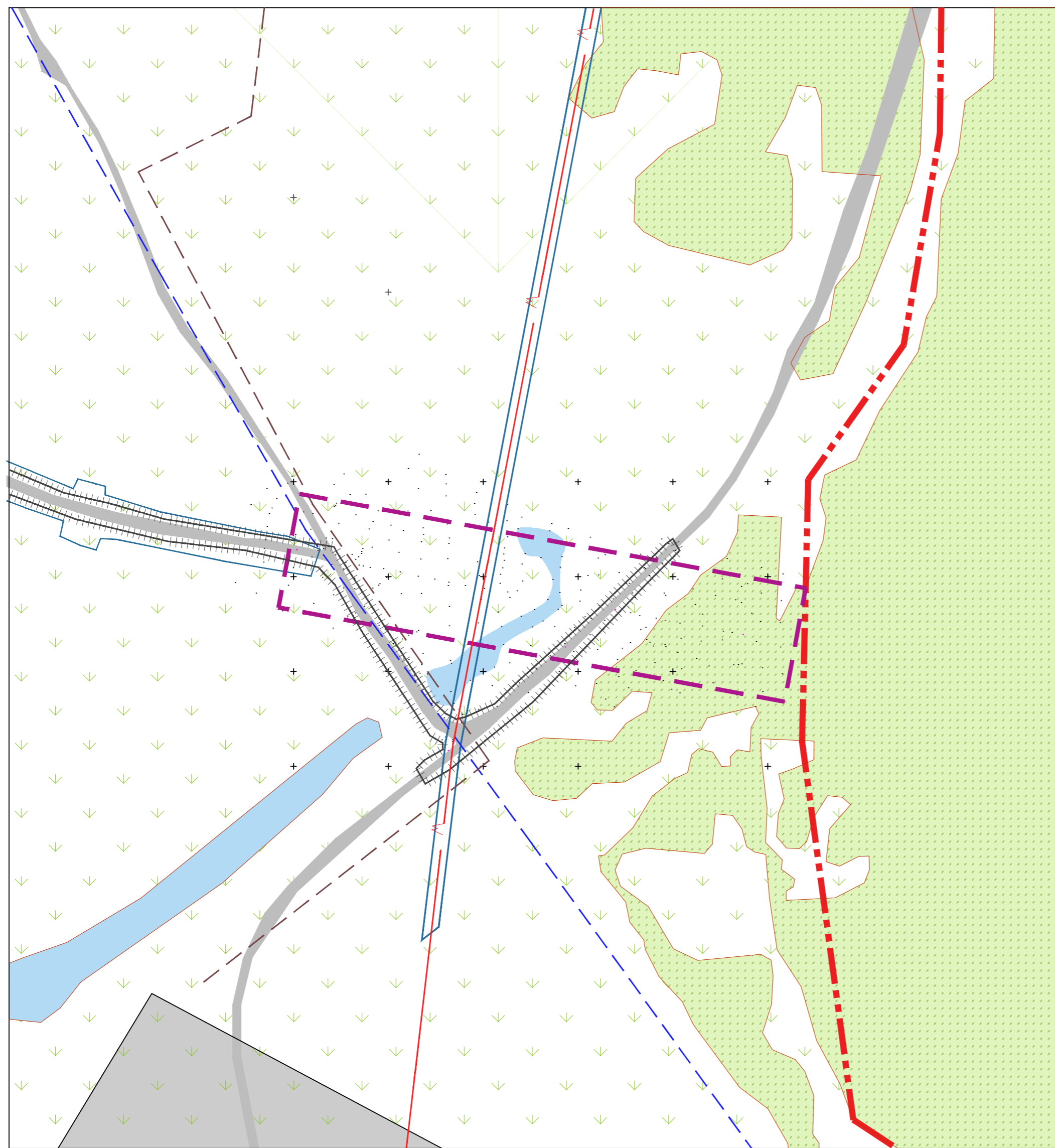
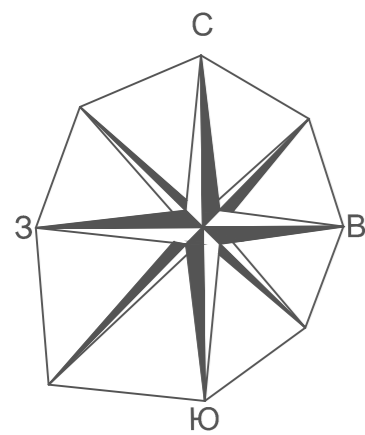
- Зоны**
- Водоохранная
- Прибрежная защитная
- Зона охраны памятников истории и археологии

- Сети**
- Суц. Перспект. Водопровод
- Газопровод
- Электросети





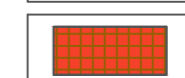

Экспликация







- 8. Прокуратура
- 9. Памятник истории и археологии

54-16-ПП.ПМ					
Водозащитные дамбы сопряжения с Северо-западным, Южным и Западным участками существующих водозащитных дамб комплекса инженерной защиты от паводка на реке Тобол село Глядянское в селе Глядянское Притобольного района Курганской области					
Изм.	Кол.уч.	Лист	№ док.	Подп.	Дата
Разработал	Плашиннов				
Проверил	Романов				
Заказчик: "Администрация Глядянского сельсовета"				Стадия	Лист
				ПП	3
Н. контр. Романов				ООО «ГИС-сервис»	
ГИП Плашиннов				Схема использования территории в период подготовки проекта планировки (Опорный план). Западный участок. М1:2000	






Условные обозначения



-  Граница проектирования
-  Граница земельных участков в соответствии с кадастровым делением
-  Граница населенного пункта
-  Существующая индивидуальная застройка
-  Существующая индивидуальная застройка
-  Производственно/коммунально-складские территории

-  Дороги с твердым покрытием
-  Грунтовые дороги
-  Существующий участок дамбы
-  Леса
-  Луга
-  Водные объекты

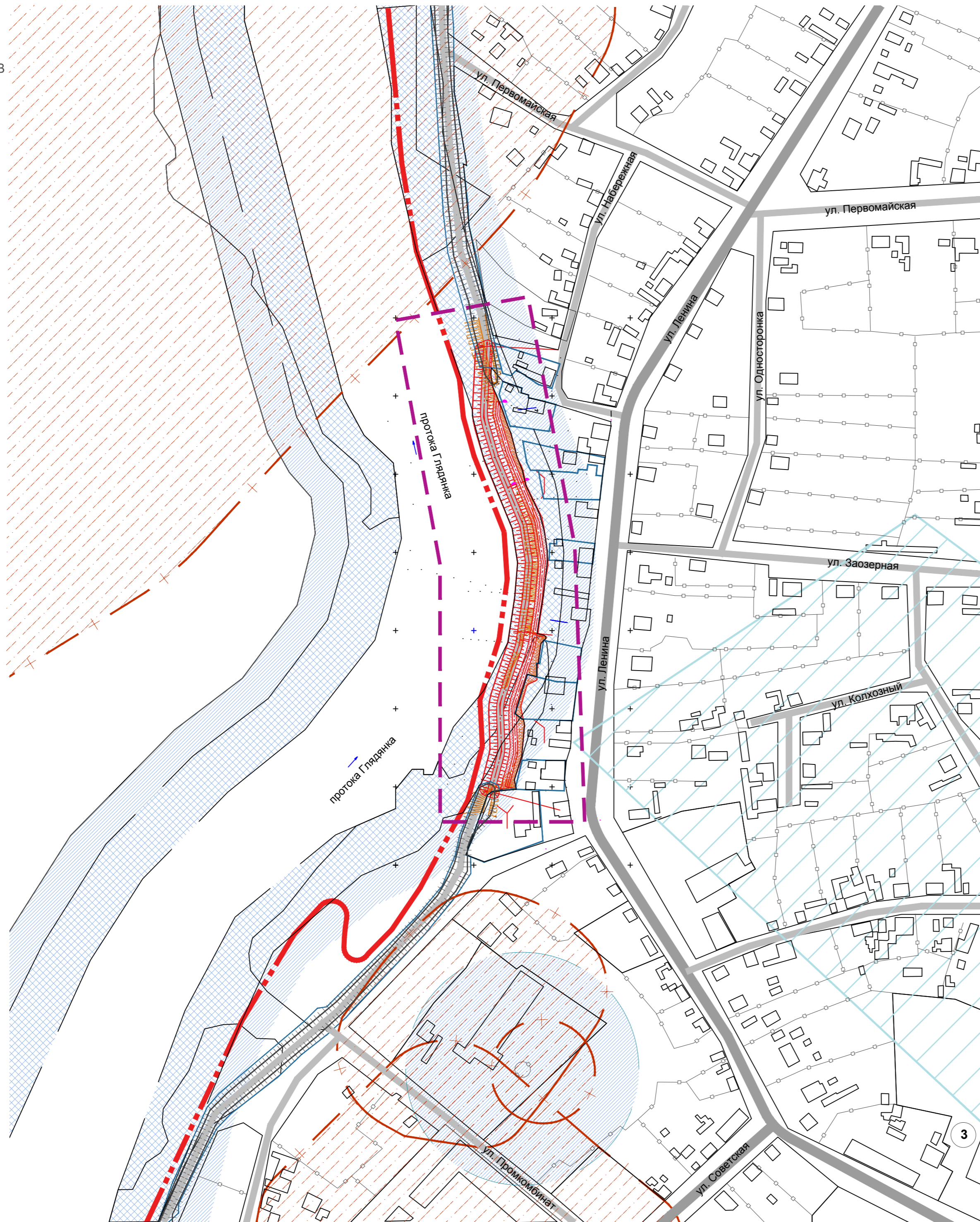
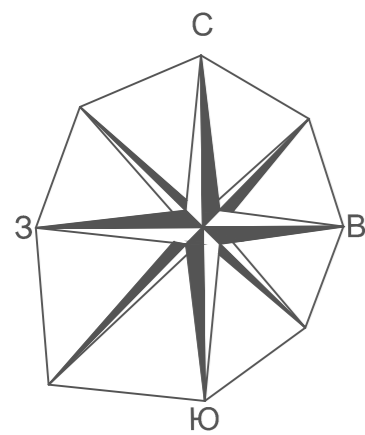
Зоны

-  Водоохранная
-  Прибрежная защитная
-  Зона охраны памятников истории и археологии

Сети

- | | | |
|---|---|-------------|
| Сущ. | Перспект. | |
|  |  | Водопровод |
|  |  | Газопровод |
|  |  | Электросети |

						54-16-ПП.ПМ			
						<small>Водозащитные дамбы сопряжения с Северо-западным, Южным и Западным участками существующих водозащитных дамб комплекса инженерной защиты от паводка на реке Тобол село Глядянское в селе Глядянское Притобольного района Курганской области</small>			
<i>Изм.</i>	<i>Кол.уч.</i>	<i>Лист</i>	<i>№ док.</i>	<i>Подп.</i>	<i>Дата</i>	Заказчик: "Администрация Глядянского сельсовета"	<i>Стадия</i>	<i>Лист</i>	<i>Листов</i>
Разработал	Плашинов						ПП	4	
Проверил	Романов					Схема использования территории в период подготовки проекта планировки (Опорный план). Южный участок. М1:2000	ООО «ГИС-сервис»		
Н. контр.	Романов								
ГИП	Плашинов								



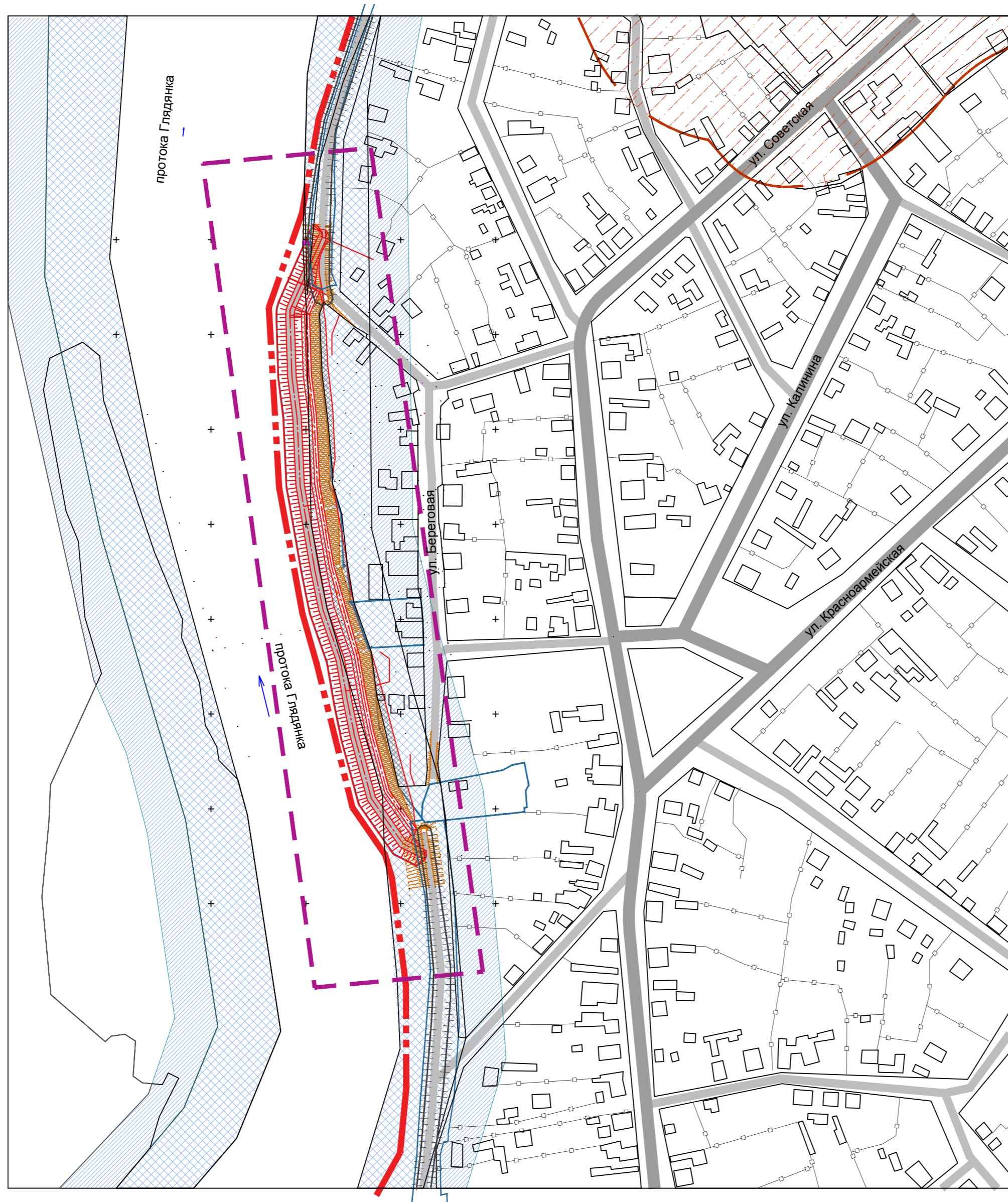
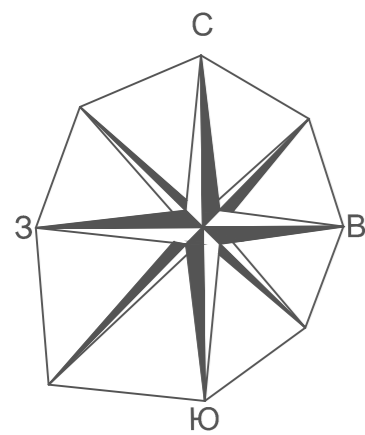
Условные обозначения

- Граница проектирования
- Граница земельных участков в соответствии с кадастровым делением
- Граница населенного пункта
- Границы санитарно-защитных зон
- Дороги с твердым покрытием
- Грунтовые дороги
- Существующий участок дамбы
- Проектируемый участок дамбы

Зоны

- Водоохранная
- Прибрежная защитная
- Зона охраны памятников истории и археологии

54-16-ПП.ПМ					
Водозащитные дамбы сопряжения с Северо-западным, Южным и Западным участками существующих водозащитных дамб комплекса инженерной защиты от паводка на реке Тобол село Глядянское в селе Глядянское Притобольного района Курганской области					
Изм.	Кол.уч.	Лист	№ док.	Подп.	Дата
Разработал	Плашиннов				
Проверил	Романов				
Заказчик: "Администрация Глядянского сельсовета"			Стадия	Лист	Листов
			ПП	5	
Н. контр. Романов			ООО «ГИС-сервис»		
ГИП Плашиннов			Северо-западный участок. М1:2000		



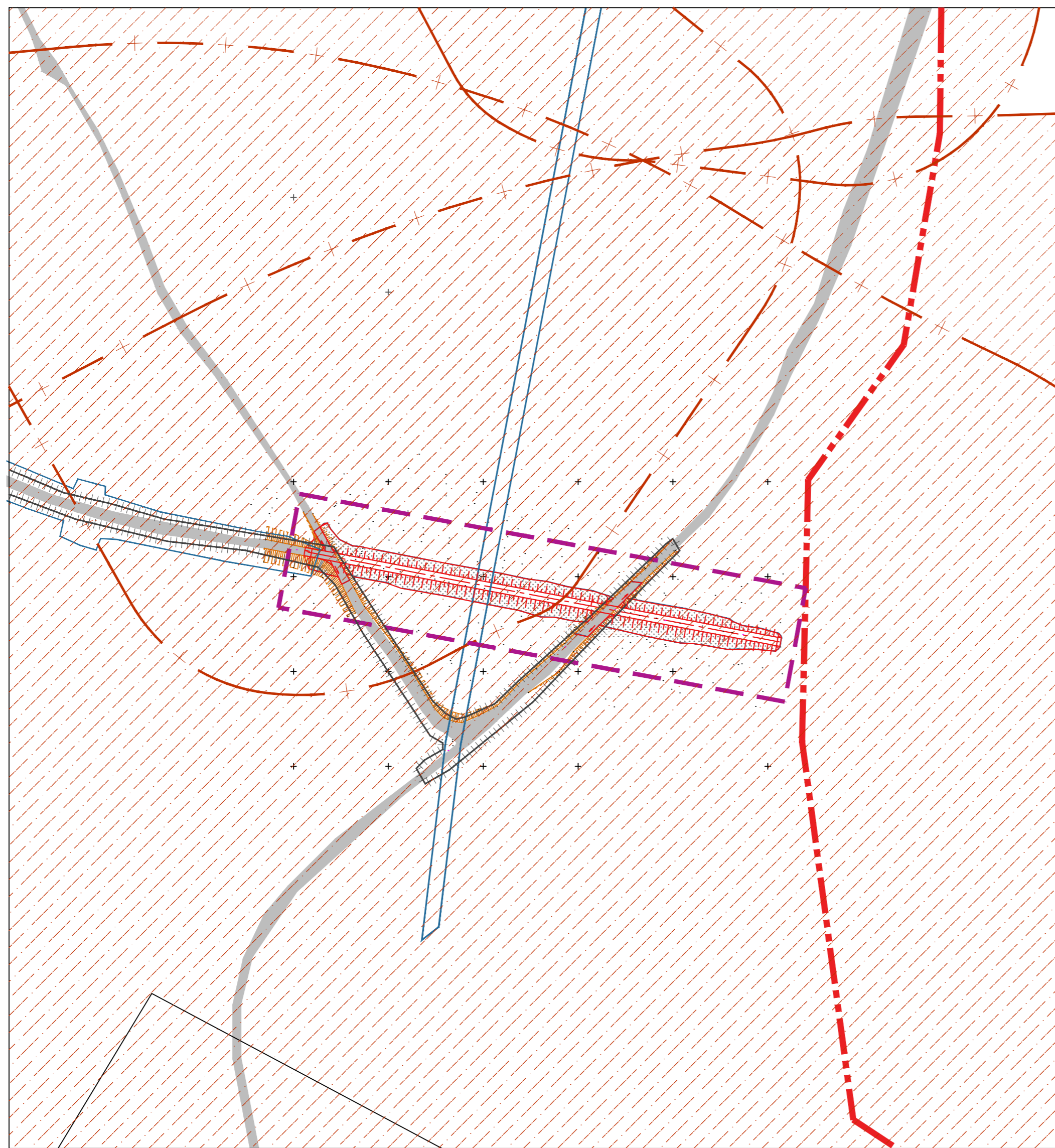
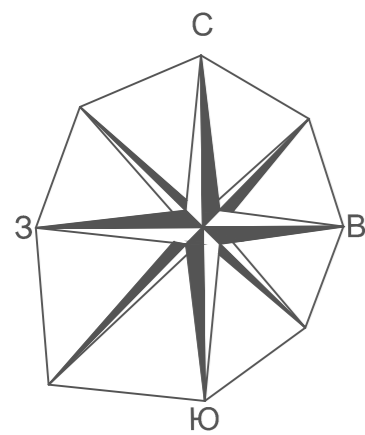
Условные обозначения

- Граница проектирования
- Граница земельных участков в соответствии с кадастровым делением
- Граница населенного пункта
- Границы санитарно-защитных зон
- Дороги с твердым покрытием
- Грунтовые дороги
- Существующий участок дамбы
- Проектируемый участок дамбы

Зоны

- Водоохранная
- Прибрежная защитная
- Зона охраны памятников истории и археологии

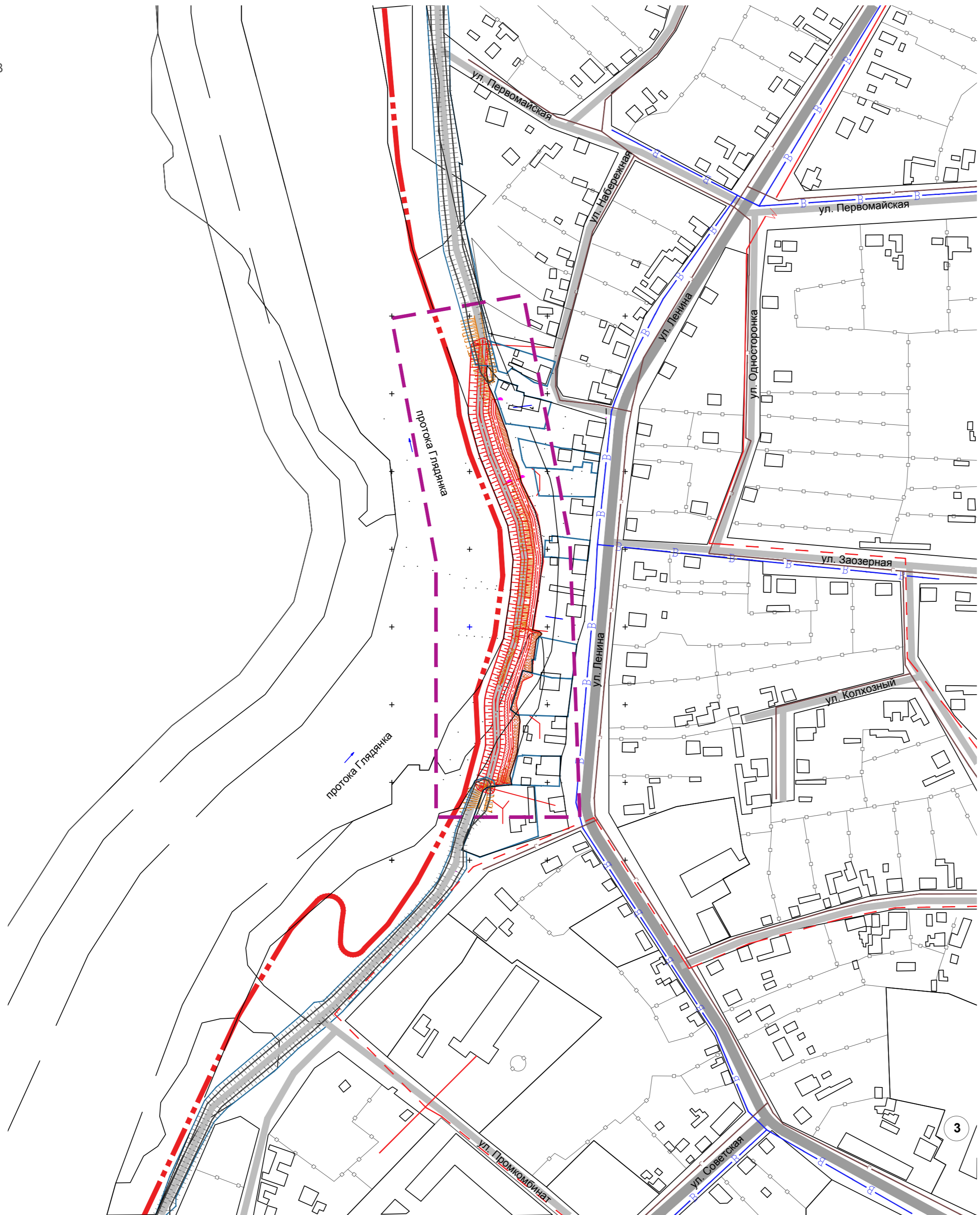
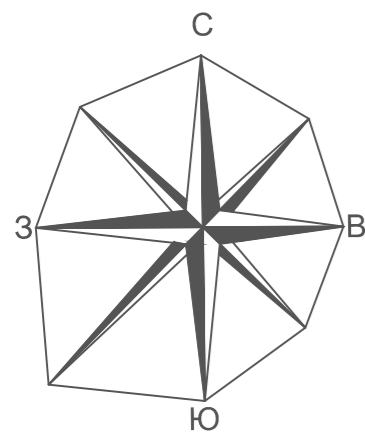
54-16-ПП.ПМ					
Водозащитные дамбы сопряжения с Северо-западным, Южным и Западным участками существующих водозащитных дамб комплекса инженерной защиты от паводка на реке Тобол село Глядянское в селе Глядянское Притобольного района Курганской области					
Изм.	Кол.уч.	Лист	№ док.	Подп.	Дата
Разработал	Плашинов				
Проверил	Романов				
Заказчик: "Администрация Глядянского сельсовета"			Стадия	Лист	Листов
			ПП	6	
Н. контр. Романов			ООО «ГИС-сервис»		
ГИП Плашинов			Схема границ зон с особыми условиями использования территории. Западный участок. М1:2000		



Условные обозначения

- Граница проектирования
- Граница земельных участков в соответствии с кадастровым делением
- Граница населенного пункта
- Границы санитарно-защитных зон
- Дороги с твердым покрытием
- Грунтовые дороги
- Существующий участок дамбы
- Проектируемый участок дамбы

54-16-ПП.ПМ					
Водозащитные дамбы сопряжения с Северо-западным, Южным и Западным участками существующих водозащитных дамб комплекса инженерной защиты от паводка на реке Тобол село Глядянское в селе Глядянское Притобольного района Курганской области					
Изм.	Кол.уч.	Лист	№ док.	Подп.	Дата
Разработал	Плашинов				
Проверил	Романов				
Заказчик: "Администрация Глядянского сельсовета"			Стадия	Лист	Листов
			ПП	7	
Н. контр.			ООО «ГИС-сервис»		
ГИП					
Романов			Южный участок. М1:2000		
Плашинов					



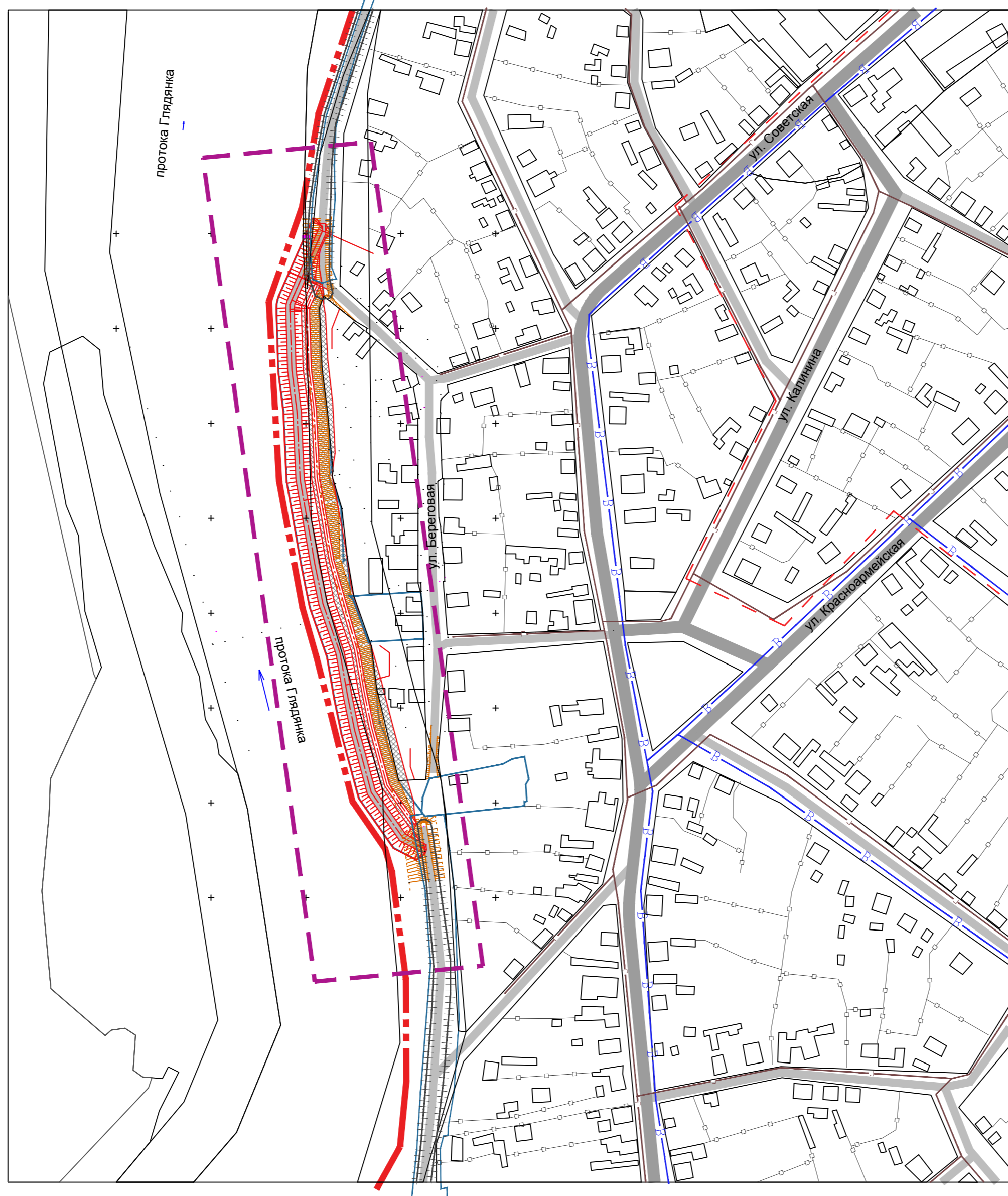
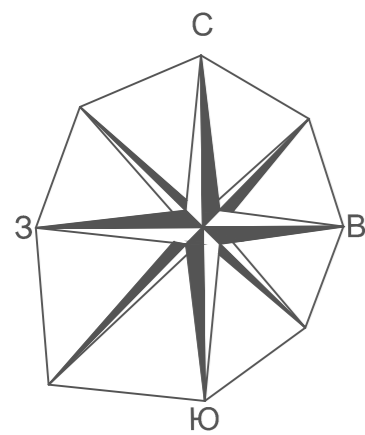
Условные обозначения

- Граница проектирования
- Граница земельных участков в соответствии с кадастровым делением
- Граница населенного пункта
- Дороги с твердым покрытием
- Грунтовые дороги
- Существующий участок дамбы
- Проектируемый участок дамбы

Сети

- | | |
|---|--|
| <p>Сущ. Перспект.</p> <ul style="list-style-type: none"> Водопровод Газопровод Электросети | <ul style="list-style-type: none"> Водопровод Газопровод Электросети |
|---|--|

54-16-ПП.ПМ					
Водозащитные дамбы сопряжения с Северо-западным, Южным и Западным участками существующих водозащитных дамб комплекса инженерной защиты от паводка на реке Тобол село Глядянское в селе Глядянское Притобольного района Курганской области					
<i>Изм.</i>	<i>Кол.уч.</i>	<i>Лист</i>	<i>№ док.</i>	<i>Подп.</i>	<i>Дата</i>
Разработал	Плашинов				
Проверил	Романов				
Заказчик: "Администрация Глядянского сельсовета"			Стадия	Лист	Листов
			ПП	8	
Н. контр. Романов			ООО «ГИС-сервис»		
ГИП Плашинов			Схема инженерных сетей. Северо-западный участок. М1:2000		



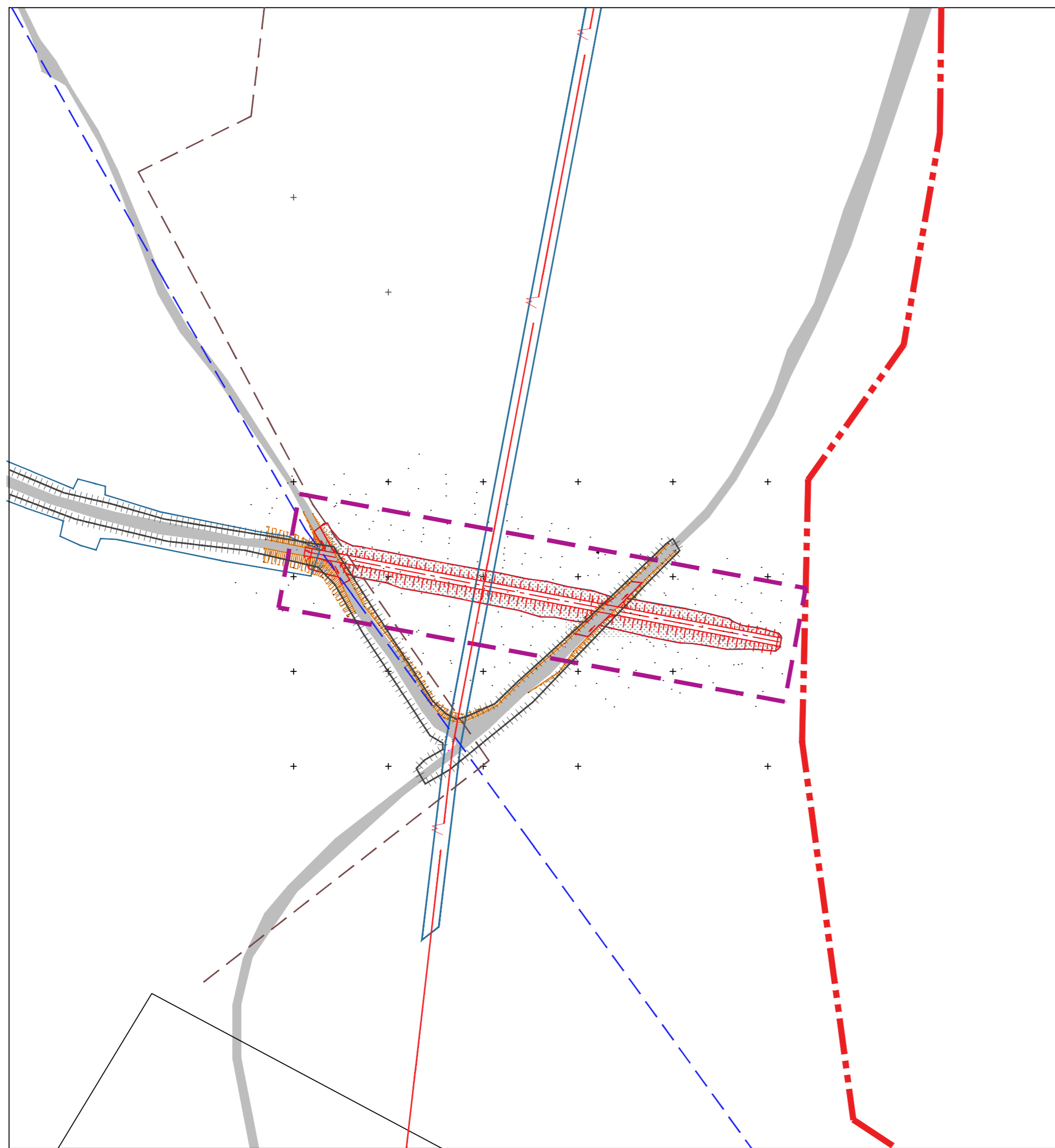
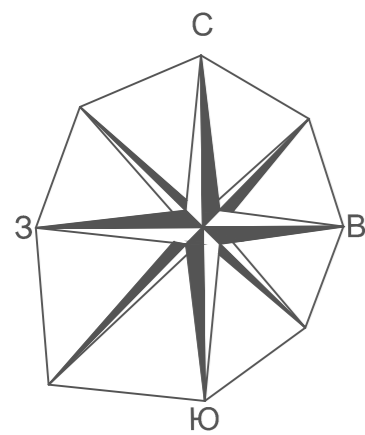
Условные обозначения

- Граница проектирования
- Граница земельных участков в соответствии с кадастровым делением
- Граница населенного пункта
- Границы санитарно-защитных зон
- Дороги с твердым покрытием
- Грунтовые дороги
- Существующий участок дамбы
- Проектируемый участок дамбы

Сети

- | | |
|---|--|
| <p>Сущ. Перспект.</p> <ul style="list-style-type: none"> Водопровод Газопровод Электросети | <ul style="list-style-type: none"> Электросети |
|---|--|

54-16-ПП.ПМ					
Водозащитные дамбы сопряжения с Северо-западным, Южным и Западным участками существующих водозащитных дамб комплекса инженерной защиты от паводка на реке Тобол село Глядянское в селе Глядянское Притобольного района Курганской области					
<i>Изм.</i>	<i>Кол.уч.</i>	<i>Лист</i>	<i>№ док.</i>	<i>Подп.</i>	<i>Дата</i>
Разработал	Проверил	Романов			
Заказчик: "Администрация Глядянского сельсовета"			Стадия	Лист	Листов
			ПП	9	
Н. контр. Романов ГИП Плашинов			Схема инженерных сетей. Западный участок. М1:2000		ООО «ГИС-сервис»



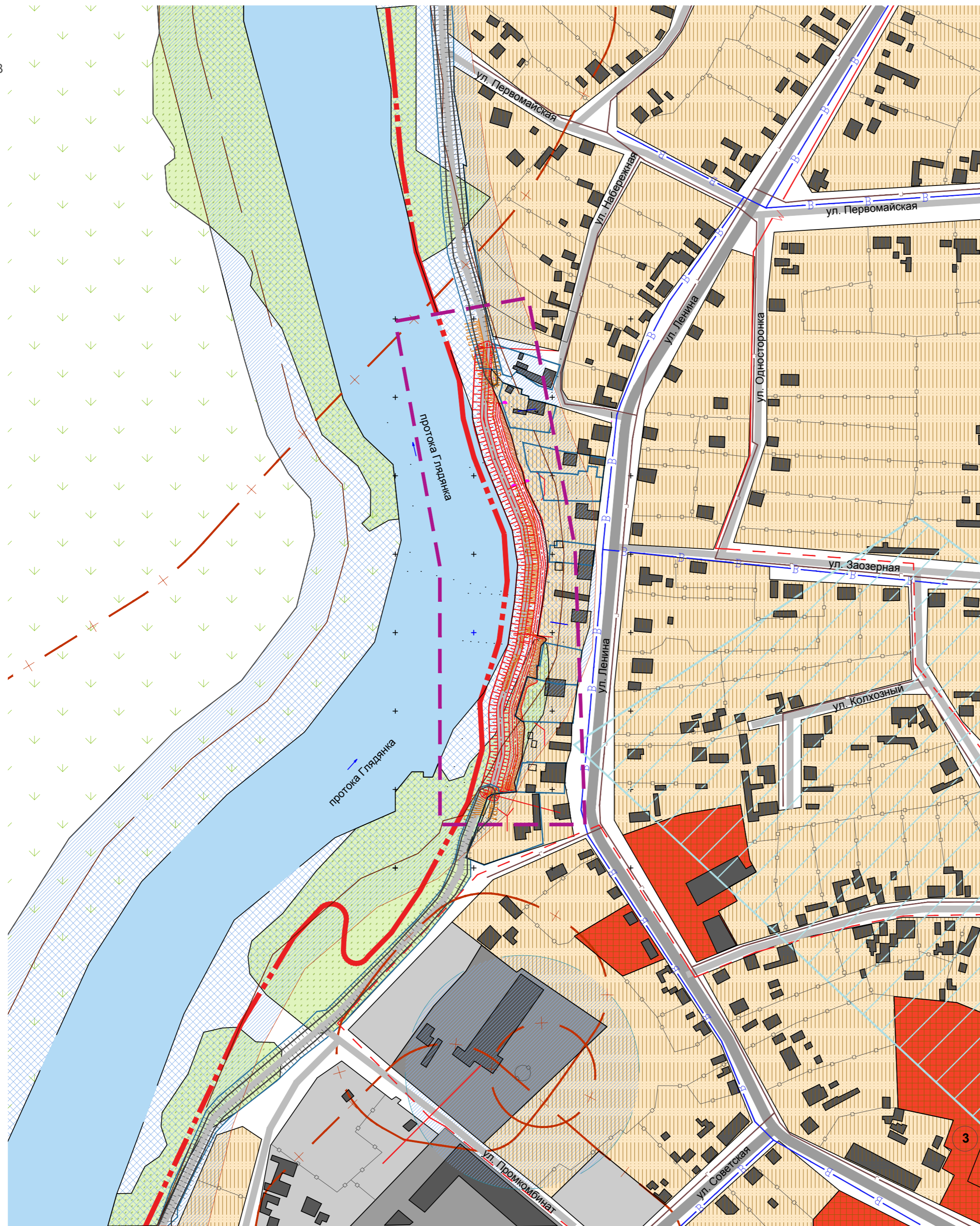
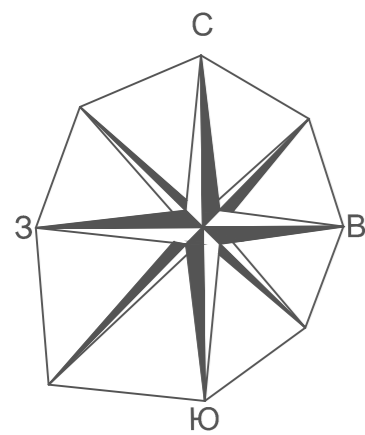
Условные обозначения

- Граница проектирования
- Граница земельных участков в соответствии с кадастровым делением
- Граница населенного пункта
- Границы санитарно-защитных зон
- Дороги с твердым покрытием
- Грунтовые дороги
- Существующий участок дамбы
- Проектируемый участок дамбы

Сети

- | | | |
|------|-----------|-------------|
| Сущ. | Перспект. | |
| | | Водопровод |
| | | Газопровод |
| | | Электросети |

54-16-ПП.ПМ					
Водозащитные дамбы сопряжения с Северо-западным, Южным и Западным участками существующих водозащитных дамб комплекса инженерной защиты от паводка на реке Тобол село Глядянское в селе Глядянское Притобольного района Курганской области					
Изм.	Кол.уч.	Лист	№ док.	Подп.	Дата
Разработал	Плашиннов				
Проверил	Романов				
Заказчик: "Администрация Глядянского сельсовета"			Стадия	Лист	Листов
			ПП	10	
Н. контр. Романов ГИП Плашиннов			Схема инженерных сетей. Южный участок. М1:2000		ООО «ГИС-сервис»



Условные обозначения

- Граница проектирования
- Граница земельных участков в соответствии с кадастровым делением
- Граница населенного пункта
- Границы санитарно-защитных зон
- Существующая индивидуальная застройка
- Существующая индивидуальная застройка
- Производственно/коммунально-складские территории

- Дороги с твердым покрытием
- Грунтовые дороги
- Существующий участок дамбы
- Проектируемый участок дамбы
- Леса
- Луга
- Водные объекты

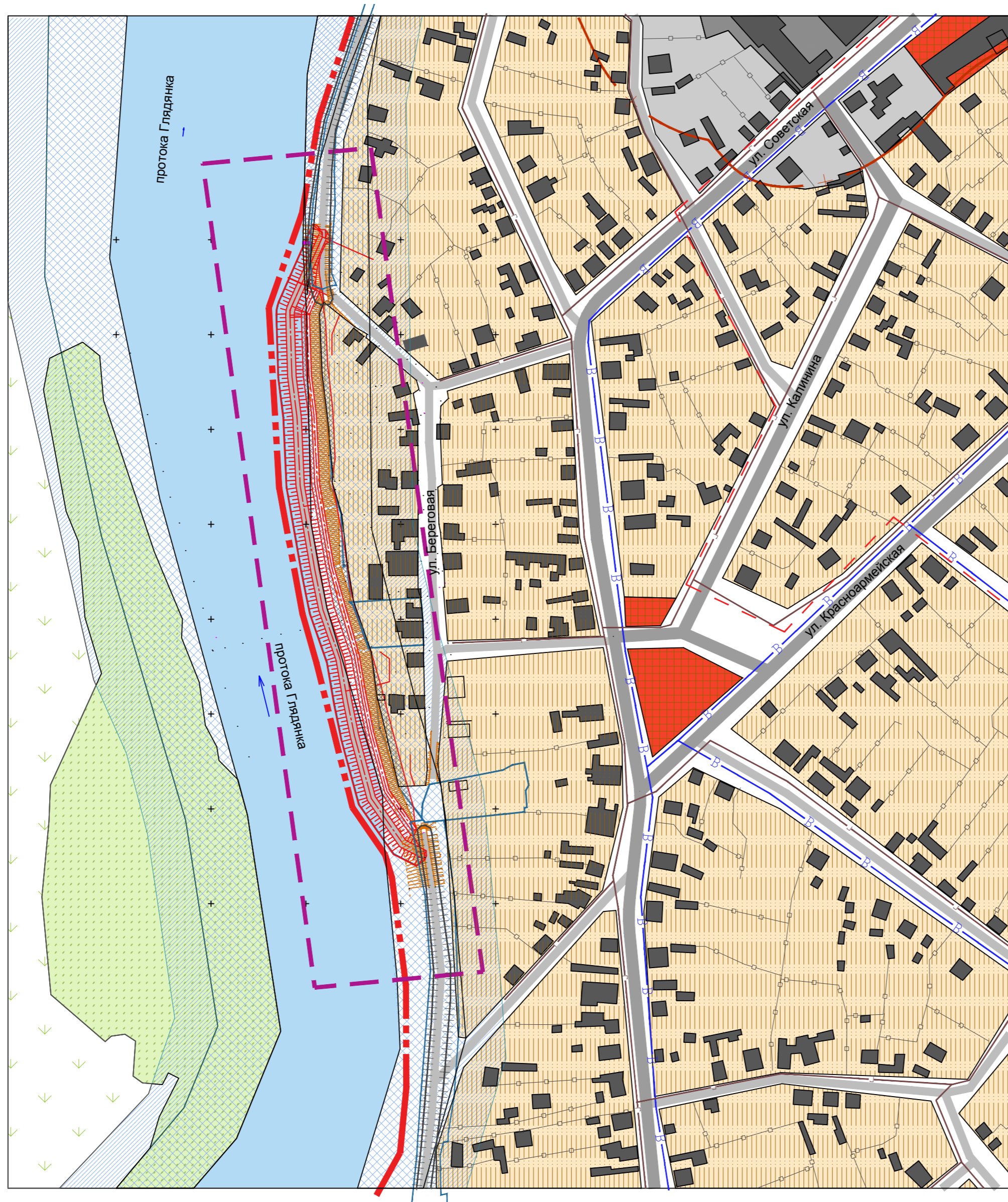
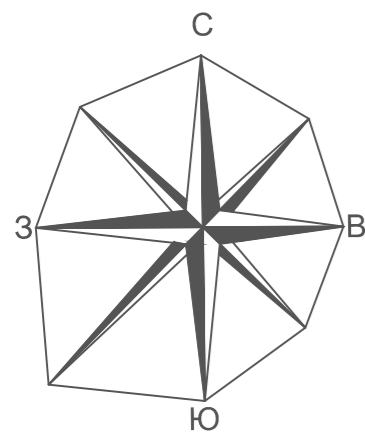
Зоны

- Водоохранная
- Прибрежная защитная
- Зона охраны памятников истории и археологии

Сети

- | | | |
|------|-----------|-------------|
| Сущ. | Перспект. | |
| | | Водопровод |
| | | Газопровод |
| | | Электросети |

54-16-ПП.ПМ					
Водозащитные дамбы сопряжения с Северо-западным, Южным и Западным участками существующих водозащитных дамб комплекса инженерной защиты от паводка на реке Тобол село Глядянское в селе Глядянское Притобольного района Курганской области					
Изм.	Кол.уч.	Лист	№ док.	Подп.	Дата
Разработал	Плашиннов				
Проверил	Романов				
Заказчик: "Администрация Глядянского сельсовета"			Стадия	Лист	Листов
			ПП	11	
Н. контр. Романов			ООО «ГИС-сервис»		
ГИП Плашиннов			Северо-западный участок. М1:2000		



Условные обозначения

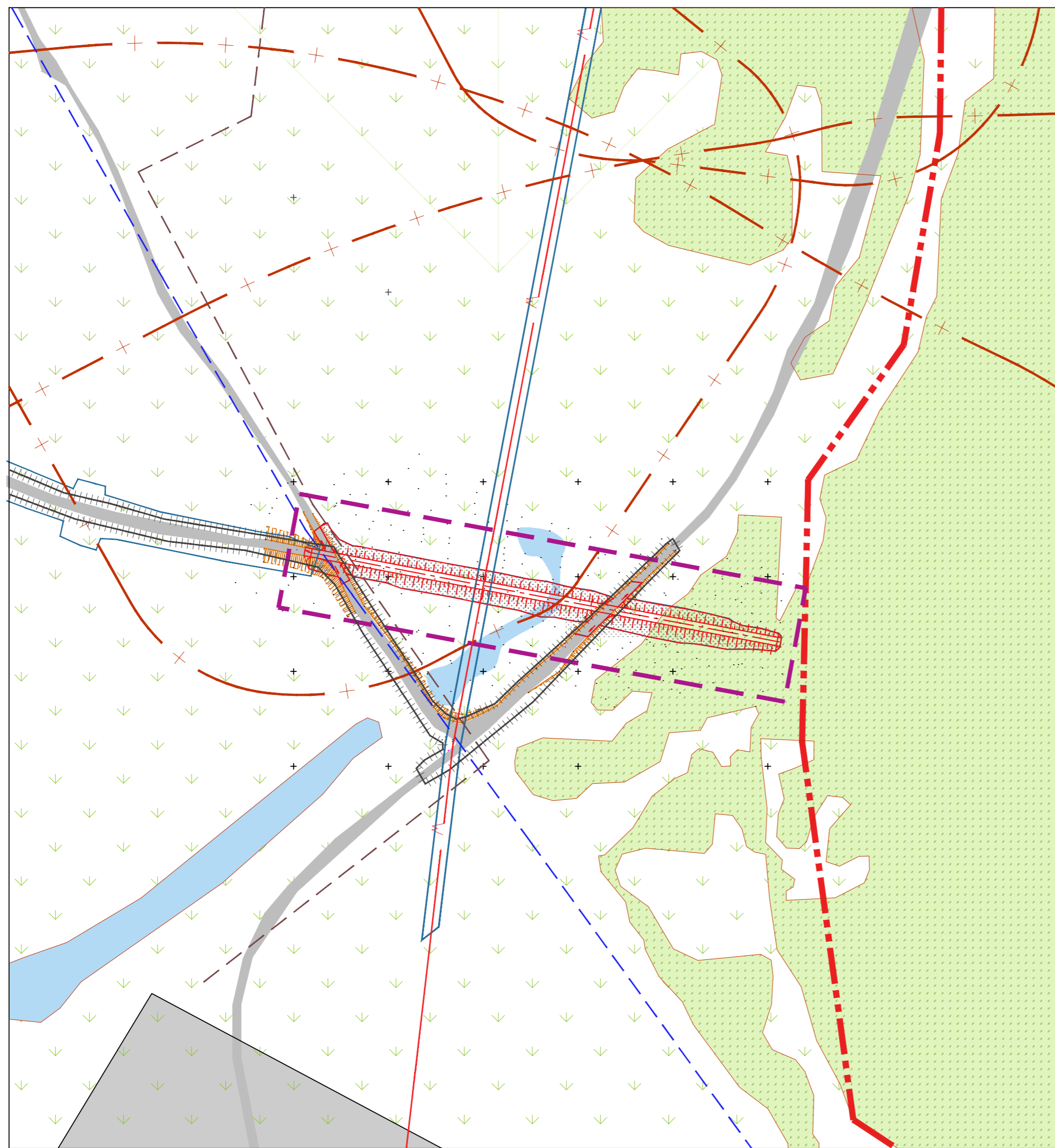
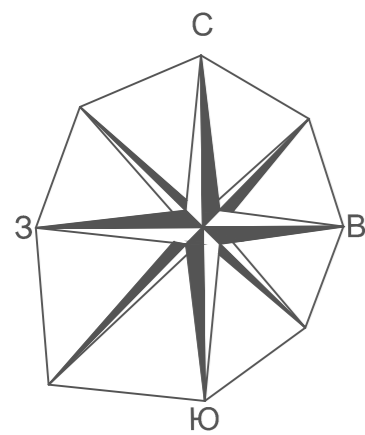
- Граница проектирования
- Граница земельных участков в соответствии с кадастровым делением
- Граница населенного пункта
- Границы санитарно-защитных зон
- Существующая индивидуальная застройка
- Существующая индивидуальная застройка
- Производственно/коммунально-складские территории

- Дороги с твердым покрытием
- Грунтовые дороги
- Существующий участок дамбы
- Проектируемый участок дамбы
- Леса
- Луга
- Водные объекты

- Зоны**
- Водоохранная
- Прибрежная защитная
- Зона охраны памятников истории и археологии

- Сети**
- Сущ. Перспект. Водопровод
- Газопровод
- Электросети

					54-16-ПП.ПМ				
					<small>Водозащитные дамбы сопряжения с Северо-западным, Южным и Западным участками существующих водозащитных дамб комплекса инженерной защиты от паводка на реке Тобол село Глядянское в селе Глядянское Притобольного района Курганской области</small>				
<i>Изм.</i>	<i>Кол.уч.</i>	<i>Лист</i>	<i>№ док.</i>	<i>Подп.</i>	<i>Дата</i>	Заказчик: "Администрация Глядянского сельсовета"	<i>Стадия</i>	<i>Лист</i>	<i>Листов</i>
Разработал	Проверил	Плашиннов	Романов				ПП	12	
<i>Н. контр.</i>	<i>ГИП</i>	Романов	Плашиннов			Схема планировки территории. Западный участок. М1:2000	ООО «ГИС-сервис»		



Условные обозначения

- Граница проектирования
- Граница земельных участков в соответствии с кадастровым делением
- Граница населенного пункта
- Границы санитарно-защитных зон
- Существующая индивидуальная застройка
- Существующая индивидуальная застройка
- Производственно/коммунально-складские территории

- Дороги с твердым покрытием
- Грунтовые дороги
- Существующий участок дамбы
- Проектируемый участок дамбы
- Леса
- Луга
- Водные объекты

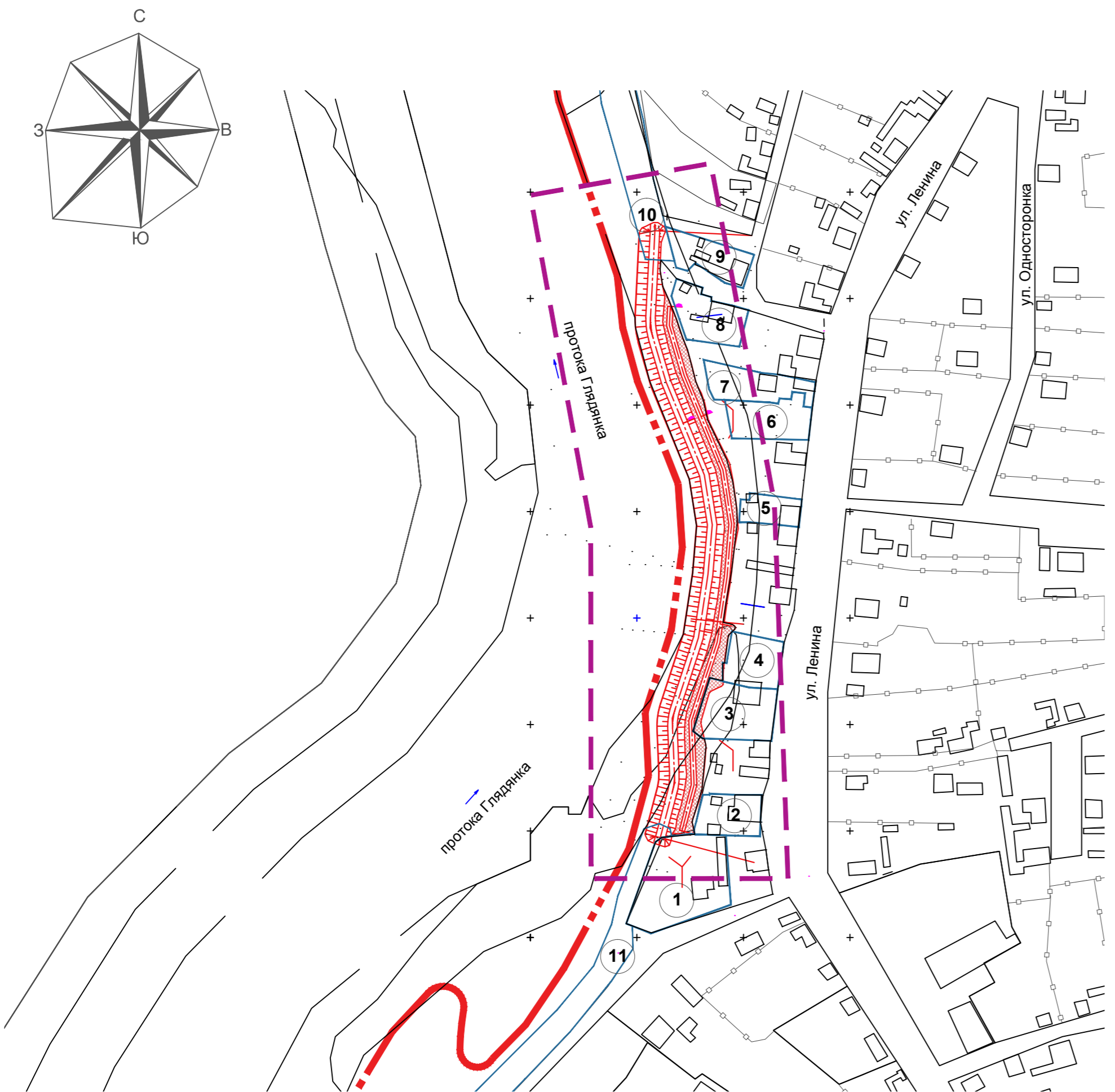
- Зоны**
- Водоохранная
- Прибрежная защитная
- Зона охраны памятников истории и археологии

- Сети**
- | | | |
|------|-----------|-------------|
| Сущ. | Перспект. | |
| | | Водопровод |
| | | Газопровод |
| | | Электросети |






54-16-ПП.ПМ					
Водозащитные дамбы сопряжения с Северо-западным, Южным и Западным участками существующих водозащитных дамб комплекса инженерной защиты от паводка на реке Тобол село Глядянское в селе Глядянское Притобольного района Курганской области					
Изм.	Кол.уч.	Лист	№ док.	Подп.	Дата
Разработал	Плашиннов				
Проверил	Романов				
			Заказчик: "Администрация Глядянского сельсовета"		Стадия
					Лист
					Листов
			Схема планировки территории. Южный участок. М1:2000		ООО «ГИС-сервис»
Н. контр.	Романов				
ГИП	Плашиннов				

Экспликация земельных участков

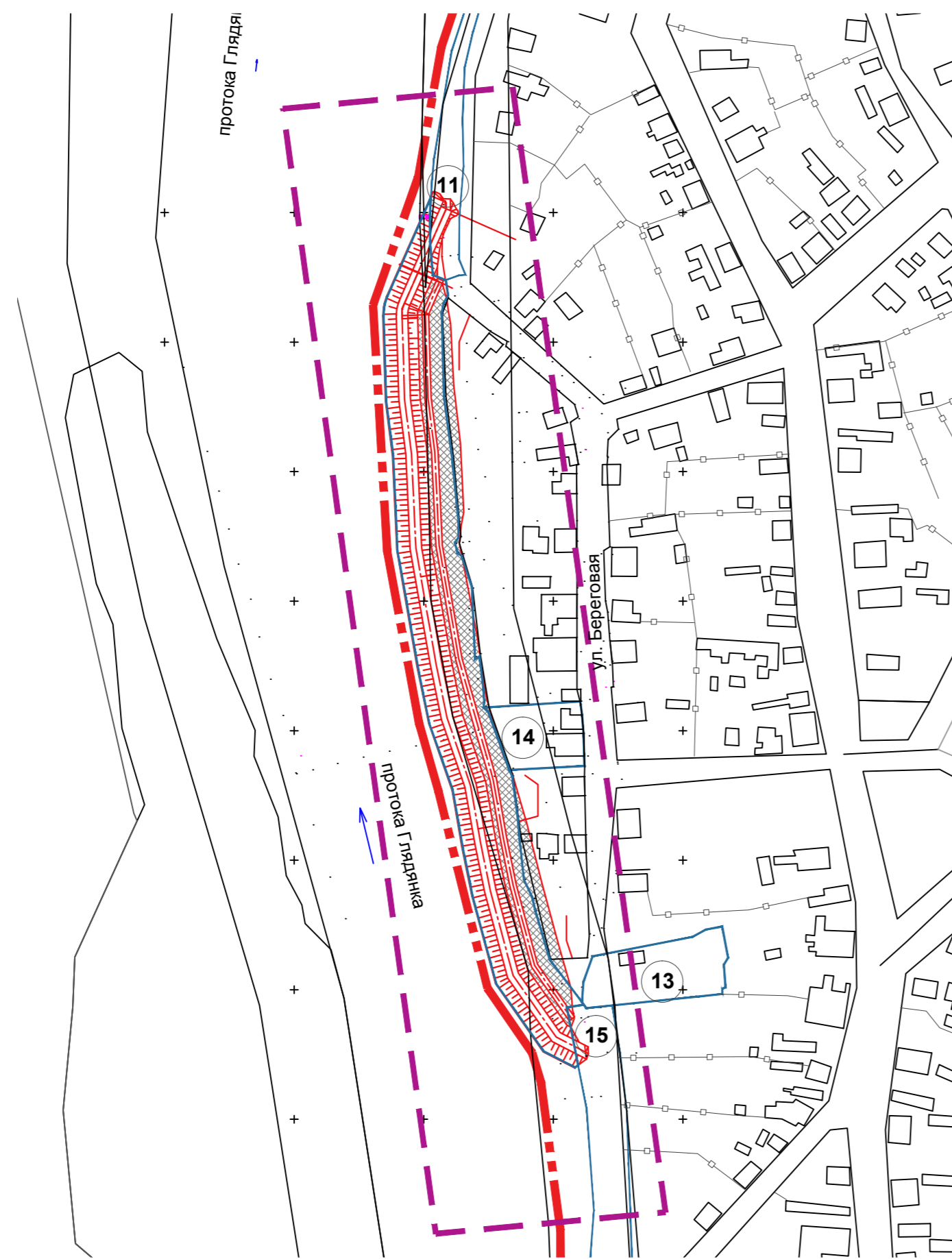
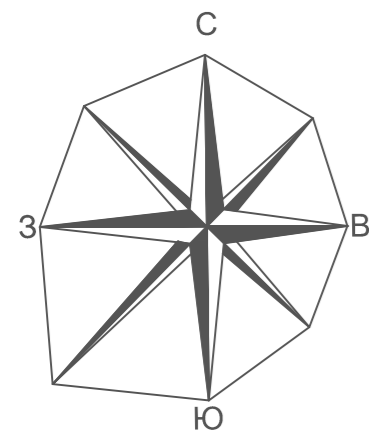
№ участка/ квартала	Кадастровый номер	Вид использования земельного участка	Площадь земельного участка, м2
1	45:16:030106:7	Индивидуальные жилые дома	1 636
2	45:16:030106:1	Индивидуальные жилые дома	563
3	45:16:030106:129	Индивидуальные жилые дома	900
4	45:16:030106:128	Индивидуальные жилые дома	608
5	45:16:030106:187	Индивидуальные жилые дома	300
6	45:16:030106:38	Индивидуальные жилые дома	705
7	45:16:030106:4	Индивидуальные жилые дома	671
8	45:16:030106:35	Индивидуальные жилые дома	694
9	45:16:030103:71	Индивидуальные жилые дома	595
10	45:16:000000:1928	Гидротехнические сооружения	18490
11	45:16:000000:1947	Гидротехнические сооружения	5712
13	45:16:030109:153	Индивидуальные жилые дома	900
14	45:16:030109:138	Индивидуальные жилые дома	816
15	45:16:000000:1929	Гидротехнические сооружения	26436
18	45:16:000000:1725	Коммунальное обслуживание	4642



Условные обозначения

-  Граница проектирования
-  Граница земельных участков в соответствии с кадастровым делением
-  Граница населенного пункта
-  Номер существующего земельного участка
-  Проектируемый участок дамбы

54-16-ПП.ПМ					
<small>Водозащитные дамбы сопряжения с Северо-западным, Южным и Западным участками существующих водозащитных дамб комплекса инженерной защиты от паводка на реке Тобол село Глядянское в селе Глядянское Притобольного района Курганской области</small>					
Изм.	Кол.уч.	Лист	№ док.	Подп.	Дата
Разработал	Плашинов				
Проверил	Романов				
Заказчик: "Администрация Глядянского сельсовета"				Стадия	Лист
				ПП	14
Н. контр. Романов				Схема фактического использования территории.	
ГИП Плашинов				Северо-западный участок. М1:2000	
				ООО «ГИС-сервис»	



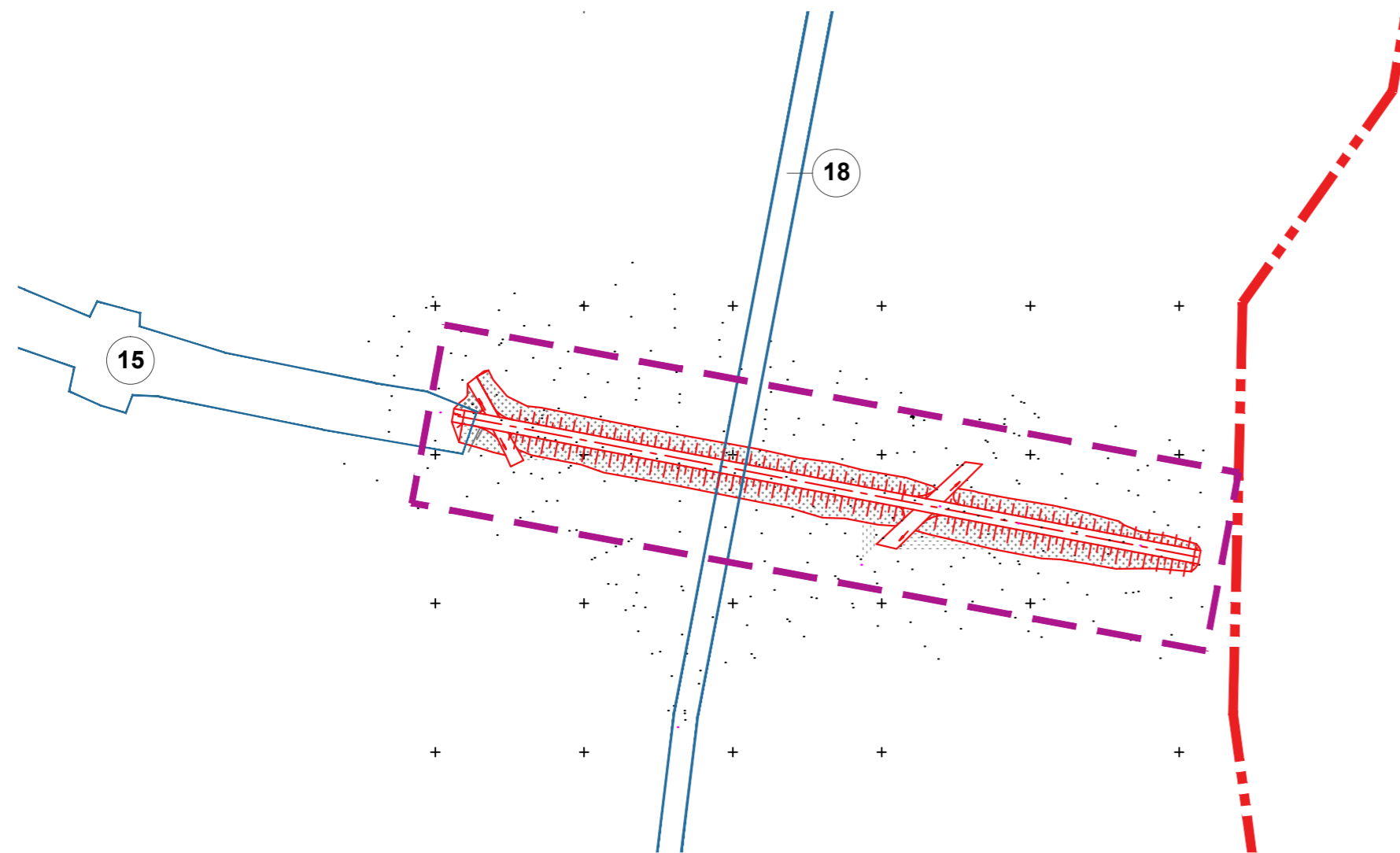
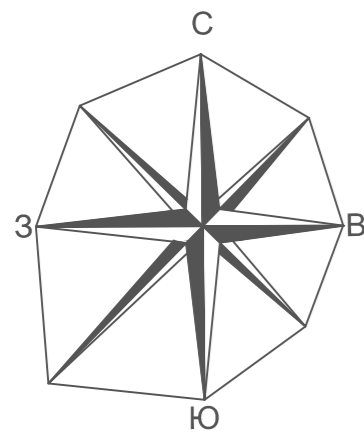
Условные обозначения

- Граница проектирования
- Граница земельных участков в соответствии с кадастровым делением
- Граница населенного пункта
- Номер существующего земельного участка
- Проектируемый участок дамбы

Экспликация земельных участков

№ участка/ квартала	Кадастровый номер	Вид использования земельного участка	Площадь земельного участка, м2
1	45:16:030106:7	Индивидуальные жилые дома	1 636
2	45:16:030106:1	Индивидуальные жилые дома	563
3	45:16:030106:129	Индивидуальные жилые дома	900
4	45:16:030106:128	Индивидуальные жилые дома	608
5	45:16:030106:187	Индивидуальные жилые дома	300
6	45:16:030106:38	Индивидуальные жилые дома	705
7	45:16:030106:4	Индивидуальные жилые дома	671
8	45:16:030106:35	Индивидуальные жилые дома	694
9	45:16:030103:71	Индивидуальные жилые дома	595
10	45:16:000000:1928	Гидротехнические сооружения	18490
11	45:16:000000:1947	Гидротехнические сооружения	5712
13	45:16:030109:153	Индивидуальные жилые дома	900
14	45:16:030109:138	Индивидуальные жилые дома	816
15	45:16:000000:1929	Гидротехнические сооружения	26436
18	45:16:000000:1725	Коммунальное обслуживание	4642

54-16-ПП.ПМ					
<i>Водозащитные дамбы сопряжения с Северо-западным, Южным и Западным участками существующих водозащитных дамб комплекса инженерной защиты от паводка на реке Тобол село Глядянское в селе Глядянское Притобольного района Курганской области</i>					
Изм.	Кол.уч.	Лист	№ док.	Подп.	Дата
Разработал	Плашинов				
Проверил	Романов				
Заказчик: "Администрация Глядянского сельсовета"				Стадия	Лист
				ПП	15
Н. контр. Романов				ООО «ГИС-сервис»	
ГИП Плашинов					
Схема фактического использования территории. Западный участок. М1:2000					



Условные обозначения

- Граница проектирования
- Граница земельных участков в соответствии с кадастровым делением
- Граница населенного пункта
- Номер существующего земельного участка
- Проектируемый участок дамбы

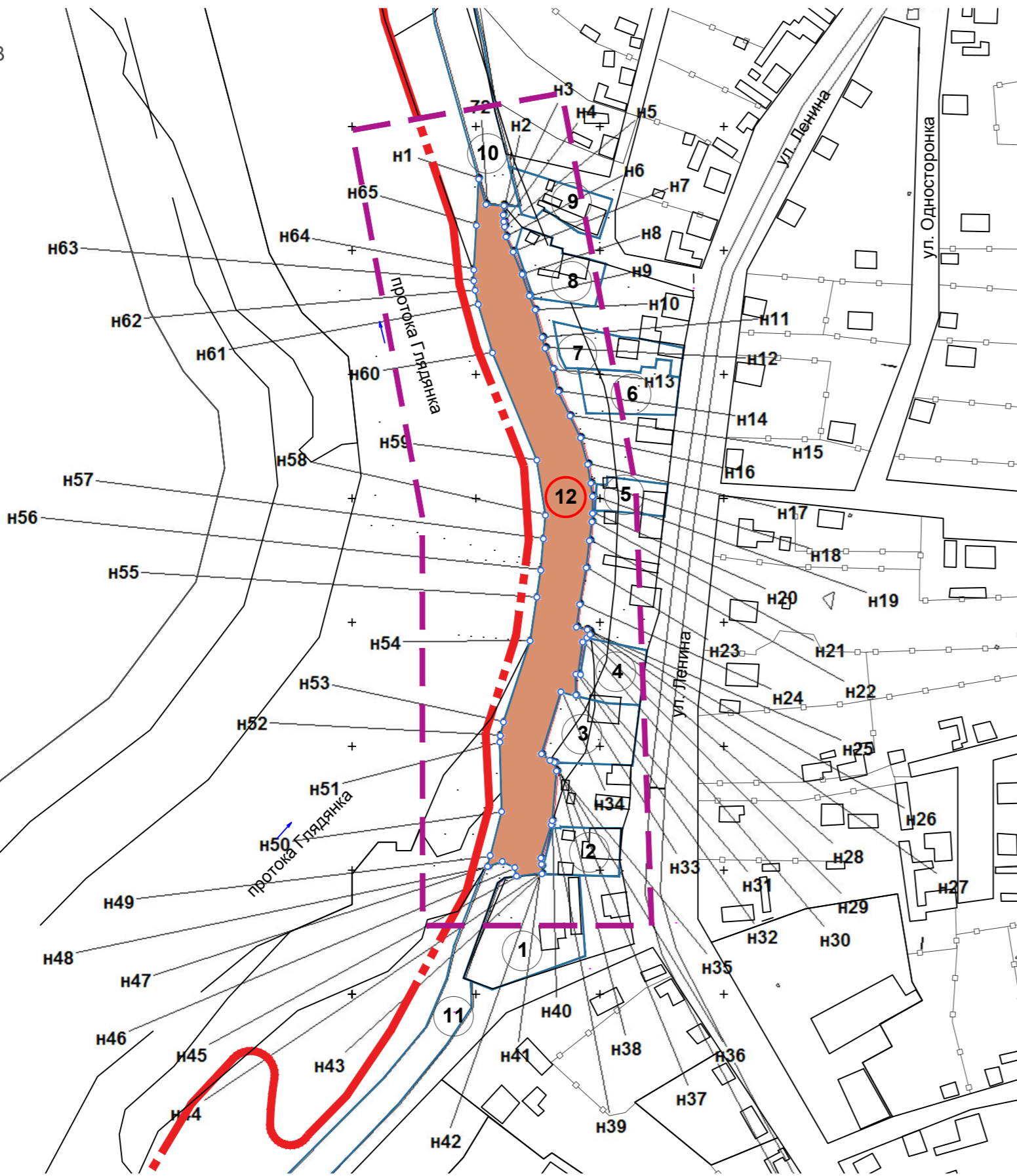
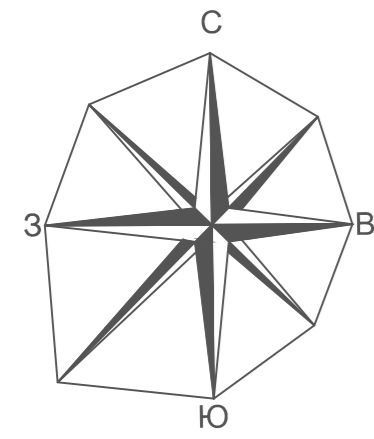
Экспликация земельных участков

№ участка/ квартала	Кадастровый номер	Вид использования земельного участка	Площадь земельного участка, м2
1	45:16:030106:7	Индивидуальные жилые дома	1 636
2	45:16:030106:1	Индивидуальные жилые дома	563
3	45:16:030106:129	Индивидуальные жилые дома	900
4	45:16:030106:128	Индивидуальные жилые дома	608
5	45:16:030106:187	Индивидуальные жилые дома	300
6	45:16:030106:38	Индивидуальные жилые дома	705
7	45:16:030106:4	Индивидуальные жилые дома	671
8	45:16:030106:35	Индивидуальные жилые дома	694
9	45:16:030103:71	Индивидуальные жилые дома	595
10	45:16:000000:1928	Гидротехнические сооружения	18490
11	45:16:000000:1947	Гидротехнические сооружения	5712
13	45:16:030109:153	Индивидуальные жилые дома	900
14	45:16:030109:138	Индивидуальные жилые дома	816
15	45:16:000000:1929	Гидротехнические сооружения	26436
18	45:16:000000:1725	Коммунальное обслуживание	4642

54-16-ПП.ПМ					
<small>Водозащитные дамбы сопряжения с Северо-западным, Южным и Западным участками существующих водозащитных дамб комплекса инженерной защиты от паводка на реке Тобол село Глядянское в селе Глядянское Притобольного района Курганской области</small>					
Изм.	Кол.уч.	Лист	№ док.	Подп.	Дата
Разработал	Плашинов				
Проверил	Романов				
Заказчик: "Администрация Глядянского сельсовета"				Стадия	Лист
				ПП	16
Н. контр. Романов				ООО «ГИС-сервис»	
ГИП Плашинов				Южный участок. М1:2000	

Экспликация земельных участков

Номер участка (квартала)	Вид разрешенного использования в соответствии с проектом межевания	Вид разрешенного использования в соответствии с классификатором видов разрешенного использования земельных участков	Код (числовое обозначение) вида разрешенного использования земельного участка в соответствии с классификатором видов разрешенного использования земельных участков*	Площадь земельного участка, кв.м.	Кадастровый номер земельного участка (квартала)	Правообладатель
1	2	3	4	5	6	7
Существующие земельные участки и кадастровые кварталы						
1	Индивидуальные жилые дома	Для ведения личного подсобного хозяйства и содержания жилого дома	2.1	1 636	45:16:030106:7	-
2	Индивидуальные жилые дома	Для ведения личного подсобного хозяйства и содержания жилого дома	2.1	563	45:16:030106:1	-
3	Индивидуальные жилые дома	Для ведения личного подсобного хозяйства и содержания жилого дома	2.1	900	45:16:030106:129	-
4	Индивидуальные жилые дома	Для ведения личного подсобного хозяйства и содержания жилого дома	2.1	608	45:16:030106:128	-
5	Индивидуальные жилые дома	Для ведения личного подсобного хозяйства и содержания жилого дома	2.1	300	45:16:030106:187	-
6	Индивидуальные жилые дома	Для ведения личного подсобного хозяйства и содержания жилого дома	2.1	705	45:16:030106:38	-
7	Индивидуальные жилые дома	Для ведения личного подсобного хозяйства и содержания жилого дома	2.1	671	45:16:030106:4	-
8	Индивидуальные жилые дома	Для ведения личного подсобного хозяйства и содержания жилого дома	2.1	694	45:16:030106:35	-
9	Индивидуальные жилые дома	Для ведения личного подсобного хозяйства и содержания жилого дома	2.1	595	45:16:030103:71	-
10	Гидротехнические сооружения	для эксплуатации и обслуживания сооружения северо-западная защитная дамба	11.3	18490	45:16:000000:1928	-
11	Гидротехнические сооружения	для эксплуатации и обслуживания сооружения западная защитная дамба	11.3	5712	45:16:000000:1947	-
Образуемые земельные участки						
12	Гидротехнические сооружения	для эксплуатации и обслуживания сооружения северо-западная защитная дамба	11.3	5316	-	-



Условные обозначения

- Граница проектирования
- Граница земельных участков в соответствии с кадастровым делением
- Граница населенного пункта
- Номер существующего земельного участка
- Номер образуемого земельного участка
- Координаты поворотных точек
- образуемые земельные участки из неразграниченных земель кадастровых кварталов

Ведомость координат

№ точек	X	Y
n1	87878,8	-58898,97
72	87868,53	-58896,08
n2	87868,03	-58888,84
n3	87864,34	-58889
n4	87861,59	-58888,86
n5	87859,56	-58888,52
n6	87855,53	-58887,9
n7	87849,4	-58885,02
n8	87840,31	-58881,43
n9	87831,69	-58878,54
n10	87826	-58876,19
n11	87814,96	-58873,33
n12	87810,52	-58872,19
n13	87801,86	-58868,9
n14	87793,07	-58866,86
n15	87783,31	-58862,07
n16	87774,36	-58857,86
n17	87763,75	-58854,97
n18	87756,07	-58853,73

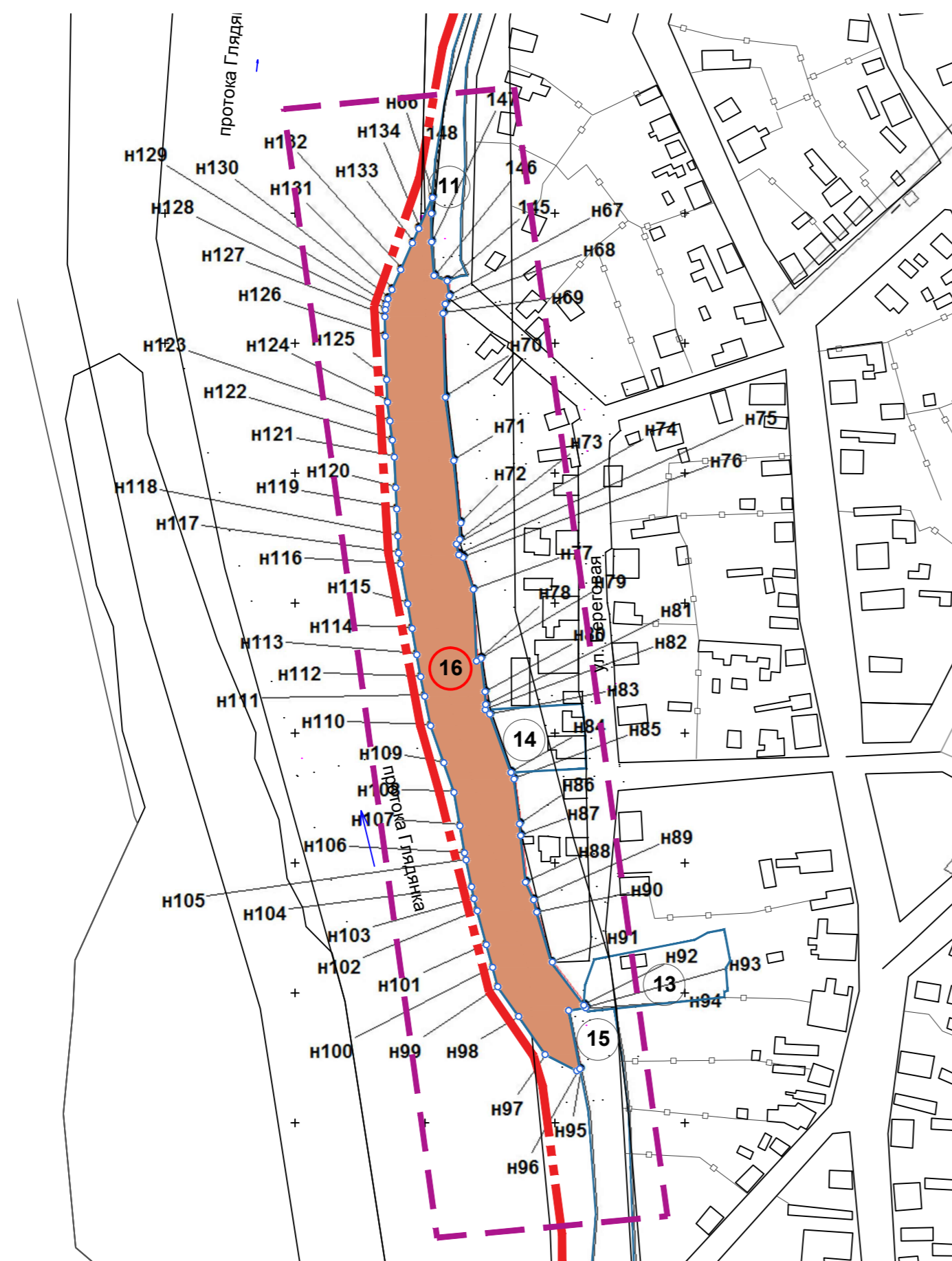
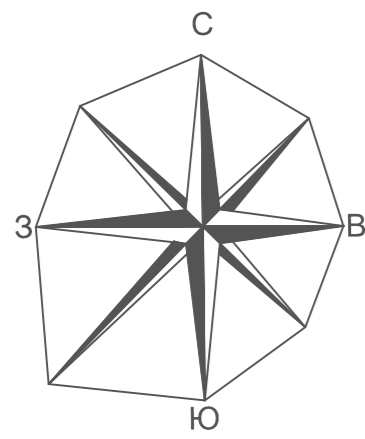
n19	87750,76	-58853
n20	87743,88	-58853
n21	87740,49	-58853,26
n22	87732,69	-58854,28
n23	87721,94	-58855,55
n24	87707,17	-58858,21
n25	87698,03	-58859,53
n26	87696,96	-58855,11
n27	87696,17	-58854,01
n28	87695,31	-58853,77
n29	87693,75	-58855,35
n30	87691,99	-58857,04
n31	87678,93	-58858,84
n32	87679	-58859,75
n33	87670,3	-58859,75
n34	87671,95	-58865,8
n35	87646,9	-58873,65
n36	87643,5	-58869,25
n37	87643,46	-58868,32
n38	87639,87	-58867,54
n39	87619,97	-58869,3
n40	87618,26	-58869,61
n41	87604,66	-58874,09
n42	87601,67	-58873,39
n43	87598,55	-58873,45

n44	87598,7	-58874,4
n45	87597,55	-58883,66
n46	87601,07	-58884,4
n47	87603,47	-58889,42
n48	87601,51	-58895,41
n49	87605,67	-58894,27
n50	87623,58	-58889,68
n51	87651,61	-58890,41
n52	87654,23	-58890,17
n53	87659,74	-58888,97
n54	87692,52	-58878,15
n55	87710,13	-58875,49
n56	87720,96	-58873,88
n57	87733,64	-58872,85
n58	87743,13	-58871,97
n59	87765,39	-58875,47
n60	87808,71	-58893,31
n61	87828,2	-58899,09
n62	87833,92	-58900,33
n63	87837,71	-58900,89
n64	87842,11	-58900,89
n65	87860,09	-58899,85
n1	87878,8	-58898,97

54-16-ПП.ПМ					
Водозащитные дамбы сопряжения с Северо-западным, Южным и Западным участками существующих водозащитных дамб комплекса инженерной защиты от паводка на реке Тобол село Глядянское в селе Глядянское Притобольного района Курганской области					
Изм.	Кол.уч.	Лист	№ док.	Подп.	Дата
Разработал	Плашинов				
Проверил	Романов				
Заказчик: "Администрация Глядянского сельсовета"			Стадия	Лист	Листов
			ПП	17	
Н. контр. Романов			Схема межевания территории. Северо-западный участок. М1:2000		
ГИП Плашинов			ООО «ГИС-сервис»		

Экспликация земельных участков

Номер участка (квартала)	Вид разрешенного использования в соответствии с проектом межевания	Вид разрешенного использования в соответствии с классификатором видов разрешенного использования земельных участков	Код (числовое обозначение) вида разрешенного использования земельного участка в соответствии с классификатором видов разрешенного использования земельных участков*	Площадь земельного участка, кв. м.	Кадастровый номер земельного участка (квартала)	Правообладатель
1	2	3	4	5	6	7
Существующие земельные участки и кадастровые кварталы						
13	Индивидуальные жилые дома	Для ведения личного подсобного хозяйства и содержания жилого дома	2.1	900	45:16:030109:153	-
14	Индивидуальные жилые дома	Для ведения личного подсобного хозяйства и содержания жилого дома	2.1	816	45:16:030109:138	-
11	Гидротехнические сооружения	для эксплуатации и обслуживания сооружения северо-западная защитная дамба	11.3	5712	45:16:000000:1947	-
15	Гидротехнические сооружения	для эксплуатации и обслуживания сооружения южная защитная дамба	11.3	26436	45:16:000000:1929	-
Образуемые земельные участки						
16	Гидротехнические сооружения	для эксплуатации и обслуживания сооружения западная защитная дамба	11.3	7144	-	-



Условные обозначения

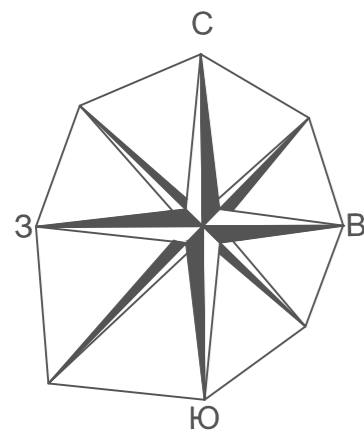
- Граница проектирования
- Граница земельных участков в соответствии с кадастровым делением
- Граница населенного пункта
- Номер существующего земельного участка
- Номер образуемого земельного участка
- Координаты поворотных точек
- образуемые земельные участки из неразграниченных земель кадастровых кварталов

Ведомость координат

№ точек	X	Y
n66	87155,95	-59147,22
148	87149,28	-59147,63
147	87138,95	-59147,56
146	87125,98	-59146,56
145	87123,96	-59141,47
n67	87118,2	-59140,63
n68	87115,04	-59142,29
n69	87111,42	-59143,08
n70	87079,17	-59142,22
n71	87054,8	-59138,98
n72	87030,84	-59136,62
n73	87024,48	-59136,67
n74	87022,72	-59137,98
n75	87018,59	-59136,98
n76	87017,52	-59135,4
n77	87005,23	-59131,4
n78	86977,62	-59130,24
n79	86978,66	-59128,44
n80	86965,87	-59126,98
n81	86961	-59126,65
n82	86958,96	-59126,88
n83	86957,22	-59125,07
n84	86934,84	-59116,99
n85	86932,28	-59115,8
n86	86915,03	-59113,63
n87	86910,48	-59113,24
n88	86892,58	-59111,36
n89	86885,76	-59108,19
n90	86881,01	-59107,07
n91	86861,69	-59101,42
n92	86845,2	-59088,96
n93	86844,21	-59088,25
n94	86843,16	-59094,77
n95	86820,79	-59090,44
n96	86819,98	-59091,61
n97	86826,28	-59103,8
n98	86840,88	-59113,99

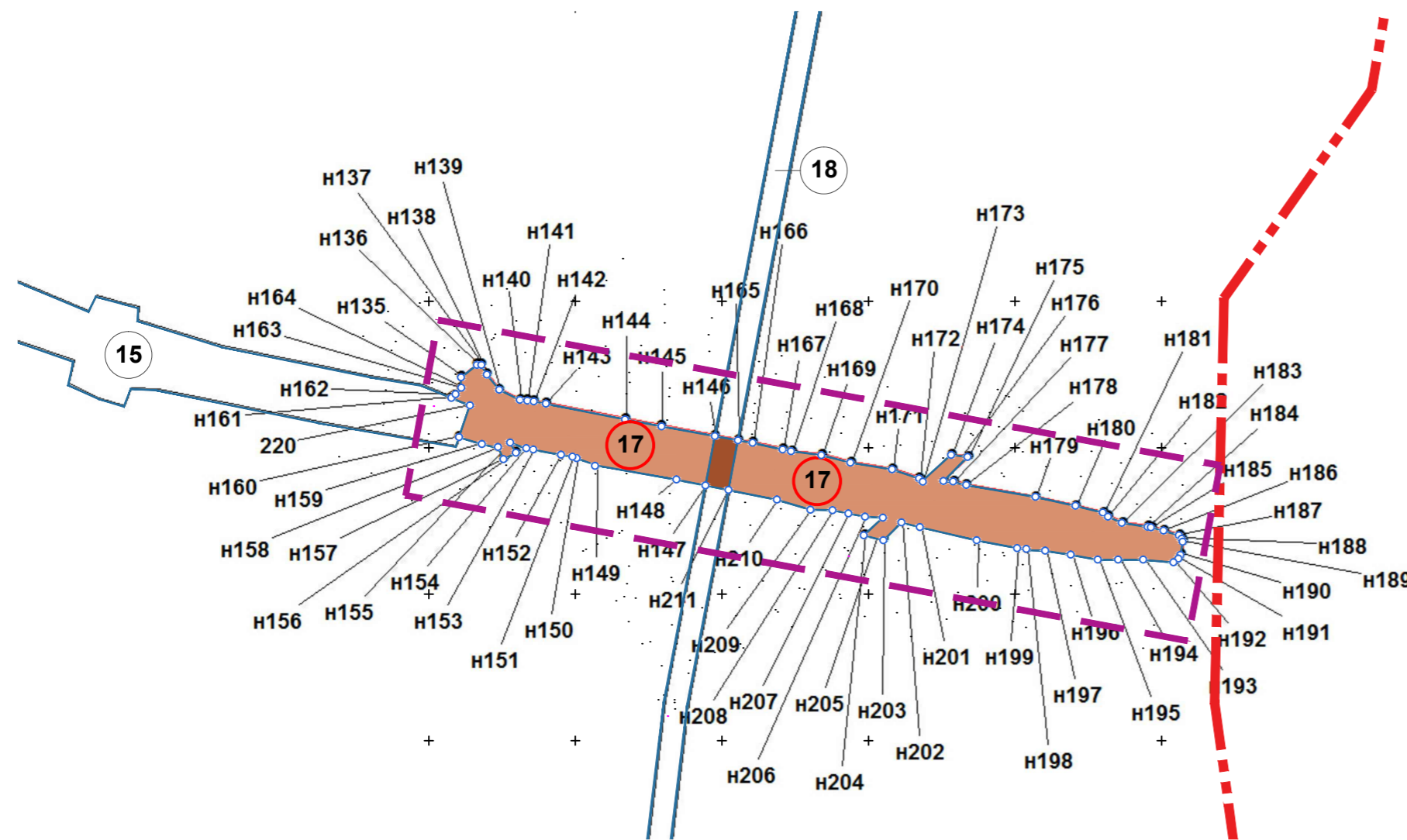
n99	86852,31	-59122,02
n100	86859,79	-59124,02
n101	86868,5	-59126,43
n102	86881,55	-59129,94
n103	86886,2	-59131,21
n104	86890,81	-59132,08
n105	86901,11	-59134,21
n106	86903,79	-59134,8
n107	86914,19	-59136,59
n108	86927,14	-59138,86
n109	86938,5	-59142,79
n110	86952,76	-59147,85
n111	86964,12	-59150,16
n112	86971,62	-59151,67
n113	86980,1	-59153,22
n114	86990,15	-59154,98
n115	86999,69	-59156,63
n116	87014,98	-59159,35
n117	87019,25	-59160,18
n118	87025,75	-59160,45
n119	87036,12	-59160,87
n120	87044,38	-59161,28
n121	87056,16	-59161,8
n122	87062,63	-59162,59
n123	87069,86	-59163,55
n124	87077,27	-59164,48
n125	87085,91	-59164,79
n126	87102,61	-59165,28
n127	87110,18	-59165,48
n128	87112,9	-59165,33
n129	87114,81	-59164,99
n130	87117,05	-59164,31
n131	87120,59	-59162,77
n132	87128,25	-59159,39
n133	87138,49	-59154,88
n134	87144,13	-59152,4
n66	87155,95	-59147,22

54-16-ПП.ПМ					
<i>Водозащитные дамбы сопряжения с Северо-западным, Южным и Западным участками существующих водозащитных дамб комплекса инженерной защиты от паводка на реке Тобол село Глядянское в селе Глядянское Притобольного района Курганской области</i>					
Изм.	Кол.уч.	Лист	№ док.	Подп.	Дата
Разработал	Плашинов				
Проверил	Романов				
Заказчик: "Администрация Глядянского сельсовета"			Стадия	Лист	Листов
			ПП	18	
Н. контр.	Романов	Схема межевания территории. Западный участок. М1:2000			ООО «ГИС-сервис»
ГИП	Плашинов				



Экспликация земельных участков

Номер участка (квартала)	Вид разрешенного использования в соответствии с проектом межевания	Вид разрешенного использования в соответствии с классификатором видов разрешенного использования земельных участков	Код (числовое обозначение) вида разрешенного использования земельного участка в соответствии с классификатором видов разрешенного использования земельных участков*	Площадь земельного участка, кв.м.	Кадастровый номер земельного участка (квартала)	Правообладатель
1	2	3	4	5	6	7
Существующие земельные участки и кадастровые кварталы						
15	Гидротехнические сооружения	для эксплуатации и обслуживания сооружения южная защитная дамба	11.3	26436	45:16:000000:1929	-
18	Коммунальное обслуживание	для реконструкции ВЛ-0,4кВ от ТП268(Лит.Л-13) (лит.№87298)	3.1	4642	45:16:000000:1725	-
Образуемые земельные участки						
17	Гидротехнические сооружения	для эксплуатации и обслуживания сооружения южная защитная дамба	11.3	2649	-	-



Условные обозначения

- Граница проектирования
- Граница земельных участков в соответствии с кадастровым делением
- Граница населенного пункта
- Номер существующего земельного участка
- Номер образуемого земельного участка
- Координаты поворотных точек
- образуемые земельные участки из неразграниченных земель кадастровых кварталов
- образуемые части земельных участков

Ведомость координат

№ точек	X	Y
н135	86073,96	-58289,05
н136	86078,18	-58283,65
н137	86078,18	-58282,08
н138	86074,88	-58280,21
н139	86069,74	-58275,97
н140	86066,28	-58269
н141	86066,02	-58266,43
н142	86065,76	-58264,23
н143	86064,97	-58260,08
н144	86059,62	-58233,03
н145	86057,26	-58220,66
н146	86053,94	-58202,42
н147	86037,09	-58205,64
н148	86039,07	-58215,53
н149	86043,94	-58242,78
н150	86046,36	-58249,55
н151	86046,88	-58251,02
н152	86047,56	-58254,95
н153	86049,34	-58264,44
н154	86049,76	-58266,79
н155	86051,69	-58272,27
н156	86048,23	-58270,31
н157	86046,08	-58274,53
н158	86049,86	-58276,28
н159	86051,17	-58281,89
н160	86053,58	-58289,74
220	86064,38	-58286
н161	86066,97	-58292,3
н162	86067,73	-58291,43
н163	86069,78	-58289,23
н164	86070,38	-58289,21
н135	86073,96	-58289,05
н165	86052,51	-58194,56
н166	86051,6	-58189,58
н167	86049,33	-58179,29
н168	86048,79	-58176,42
н169	86047,44	-58166,08
н170	86044,88	-58156,2
н171	86042,53	-58141,92

н172	86039,46	-58132,72
н173	86038,52	-58131,72
н174	86047,5	-58121,84
н175	86046,81	-58116,23
н176	86038,55	-58124,41
н177	86038,16	-58121,18
н178	86037,22	-58116,68
н179	86033,14	-58093,02
н180	86030,1	-58079,39
н181	86027,8	-58070,05
н182	86026,39	-58068,27
н183	86024,32	-58063,58
н184	86022,91	-58054,75
н185	86022,75	-58053,59
н186	86021,62	-58049,37
н187	86020,08	-58044,08
н188	86018,88	-58043,14
н189	86017,81	-58042,77
н190	86013,4	-58043,53
н191	86012,12	-58044,24
н192	86010,78	-58045,91
н193	86011,73	-58056,29
н194	86011,75	-58064,79
н195	86011,73	-58071,81
н196	86013,43	-58081,01
н197	86014,77	-58089,76
н198	86015,06	-58096,19
н199	86015,68	-58099,25
н200	86018,33	-58113,09
н201	86022,87	-58132,49
н202	86024,45	-58138,77
н203	86018,35	-58144,89
н204	86020,05	-58151,64
н205	86026,07	-58145,1
н206	86026,43	-58151,2
н207	86027,53	-58156,87
н208	86028,64	-58162,32
н209	86028,8	-58169,84
н210	86032,2	-58181,24
н211	86035,52	-58197,8
н165	86052,51	-58194,56

54-16-ПП.ПМ					
Водозащитные дамбы сопряжения с Северо-западным, Южным и Западным участками существующих водозащитных дамб комплекса инженерной защиты от паводка на реке Тобол село Глядянское в селе Глядянское Грядобольного района Курганской области					
Изм.	Кол.уч.	Лист	№ док.	Подп.	Дата
Разработал	Плашиннов				
Проверил	Романов				
Н. контр.	Романов				
ГИП	Плашиннов				
Заказчик: "Администрация Глядянского сельсовета"				Стадия	Лист
Схема межевания территории. Южный участок. М1:2000				ПП	19
ООО «ГИС-сервис»					